

**G E Z**

**KARTA ADRESOWA GMINNEJ EWIDENCJI ZABYTKÓW**

3. Miejscowość

**W O Ł C Z K O W O**

1. Nazwa

**BUDYNEK GOSPODARCZY (HOTEL) NR 31**


2. Czas powstania

**1908 r.**

8. Fotografia z opisem wskazującym orientację albo mapa z zaznaczonym stanowiskiem archeologicznym



Widok ogólny od pld.-zachodu



Datownik w szczycie południowym

4. Adres (ulica, nr posesji)

**Wołczkowo, ul. Lipowa 31  
72-003 Wołczkowo  
nrdz. 211/1**

5. Przynależność administracyjna

województwo **zachodniopomorskie**

powiat **policki**

gmina **Dobra (Szczecińska)**

6. Formy ochrony

7. Opracowanie karty adresowej (autor, data i podpis)

**M.W. Witek, 07.2019 r.**

STARSZY KUSTOŚZ  
Biura Dokumentacji Zabytków  
w Szczecinie

*Małgorzata Witek*  
Małgorzata Witek

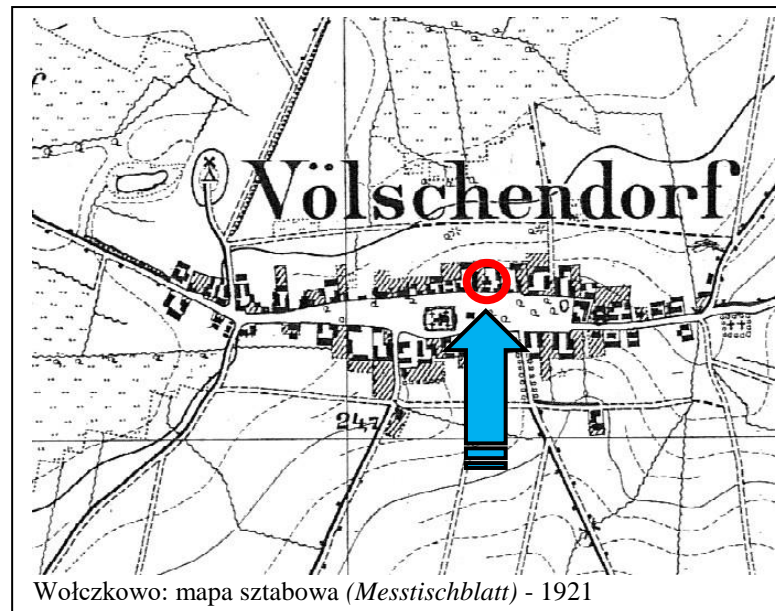
### 9. Opis, fotografie, ikonografia

Budynek gospodarczy w ramach dużej zagrody chłopskiej, o historycznej formie architektonicznej, z elementami detalu; obecnie zaadaptowany na hotel. Budynek posadowiony szczytem do drogi, założony na planie prostokąta, parterowy, nakryty płaskim dachem dwuspadowym, z użytkowym (obecnie hotelowym) poddaszem, powiększonym o wysoką ściankę kolankową. Ściany murowane z cegły ceramicznej, nietynkowane. Elewacje dzielone lizenami, gzymsami pilastymi i schodkowymi, a otwory ujęte łukami odcinkowymi. W szczycie południowym szczylinowe otwory oraz czworoboczna dekoracja ceglana z inicjałami nazwiska i datownikiem [PB 1908].

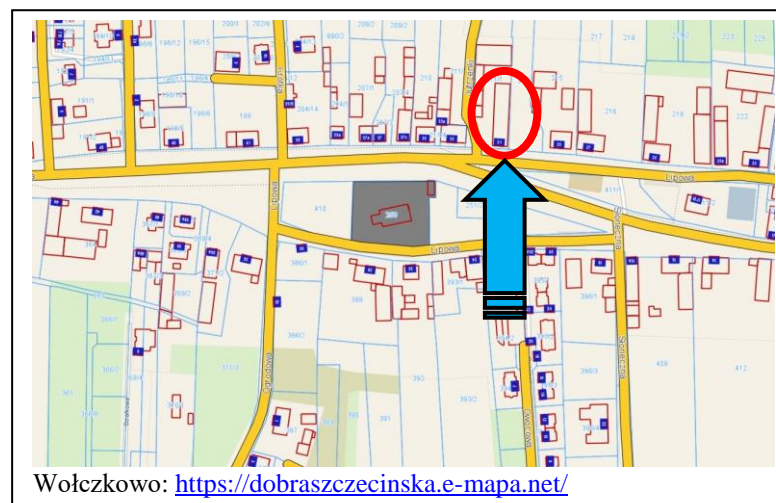


Elewacja szczytowa - południowa

### 10. Mapy, plany



Wolczkowo: mapa sztabowa (Messischblatt) - 1921



Wolczkowo: <https://dobraszczecinska.e-mapa.net/>