

**GEZ**  
(WEZ)

## KARTA ADRESOWA GMINNEJ EWIDENCJI ZABYTKÓW

3. Miejscowość

**RZĘDZINY**

1. Nazwa

**ZESPÓŁ FOLWARCZNY**


2. Czas powstania

poł. XIX – kon. XIX w.

8. Fotografia z opisem wskazującym orientację albo mapa z zaznaczonym stanowiskiem archeologicznym



Podwórze folwarczne – widok od południa



Aleja podwórzowa - zachodnia



Północna część podwórza folwarcznego

4. Adres (ulica, nr posesji)

**Rzędziny (k/nr 19)**  
**72-003 Dobra**  
nrdz. 80/3, 80/6, 80/7, 80/8, 80/11, 80/15, inne

5. Przynależność administracyjna

województwo **zachodniopomorskie**

powiat **policki**

gmina **Dobra (Szczecińska)**

6. Formy ochrony

**inne:**

**Wojewódzka Ewidencja Zabytków**

7. Opracowanie karty adresowej (autor, data i podpis)

**M.W. Witek, 06.2019 r.**

STARSZY KUSTOŚZ  
Biura Dokumentacji Zabytków  
w Szczecinie  
*Małgorzata Witek*  
Małgorzata Witek

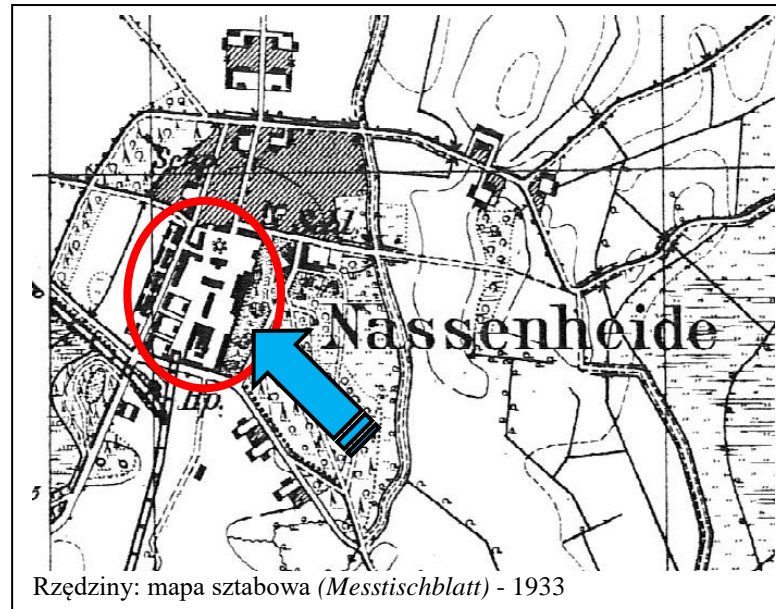
### 9. Opis, fotografie, ikonografia

Zespół folwarczny tworzył pierwotnie rozległą kompozycję geometryczną, rozplanowaną między drogą wiejską a parkiem (z pałacem). Obecna kompozycja ma formę rozproszoną z pojedynczymi (historycznymi) budynkami ulokowanymi w północnej części dawnego podwórza (rządcówka i stajnia), przy drodze (obora, stodoła, czworaki) i pośrodku dziedzińca (gorzelnia). Przez podwórze wytyczona jest droga przejazdowa, łącząca się z brukowanymi alejami od zachodu i północy (kasztanowce). W obrębie podwórza liczne wyburzenia i nowa zabudowa inwentarsko-magazynowa (wzdłuż granicy parku).

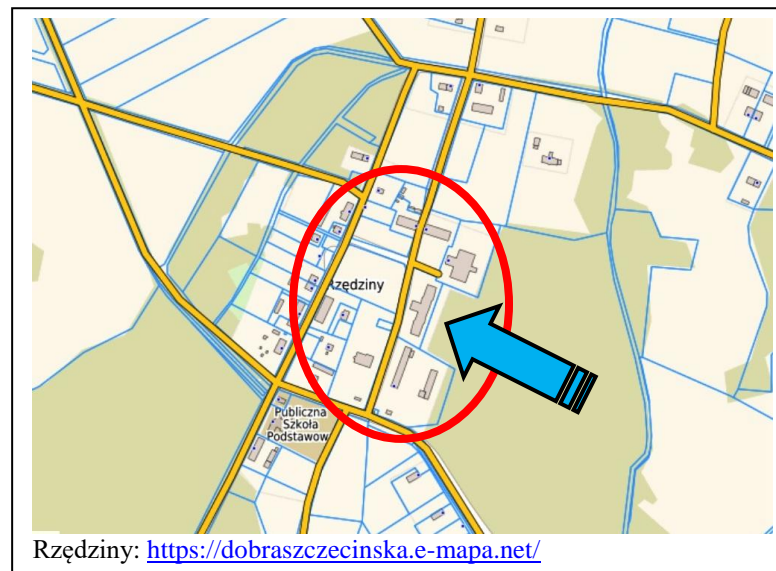


Podwórze folwarczne – nowa zabudowa

### 10. Mapy, plany



Rzędziny: mapa sztabowa (*Messtischblatt*) - 1933



Rzędziny: <https://dobraszczecinska.e-mapa.net/>