

GEZ
(REJ)

KARTA ADRESOWA GMINNEJ EWIDENCJI ZABYTKÓW

3. Miejscowość

K O Ś C I N O

1. Nazwa

CMENTARZ PRZYKOŚCIELNY


2. Czas powstania

poł. XIX w.

8. Fotografia z opisem wskazującym orientację albo mapa z zaznaczonym stanowiskiem archeologicznym



Widok ogólny od pld.-zachodu



Starodrzew - kasztanowce



Fragment podstawy płyty nagrobnej

4. Adres (ulica, nr posesji)

Kościno
72-002 Dołuje
nrdz. 12/11

5. Przynależność administracyjna

województwo **zachodniopomorskie**

powiat **policki**

gmina **Dobra (Szczecińska)**

6. Formy ochrony

rejestr zabytków
1138 z dn. 03.08.1990 r. - WKZ Szczecin
A-1136 - ZWKZ Szczecin
*(kościół filialny p.w. św. MB Fatimskiej – odbud.
wraz z terenem cmentarza przykościelnego
i kamiennym murem ogrodzeniowym)*

7. Opracowanie karty adresowej (autor, data i podpis)

M.W. Witek, 06.2019 r.

STARSZY KUSTOŚZ
Biura Dokumentacji Zabytków
w Szczecinie
Małgorzata Witek
Małgorzata Witek

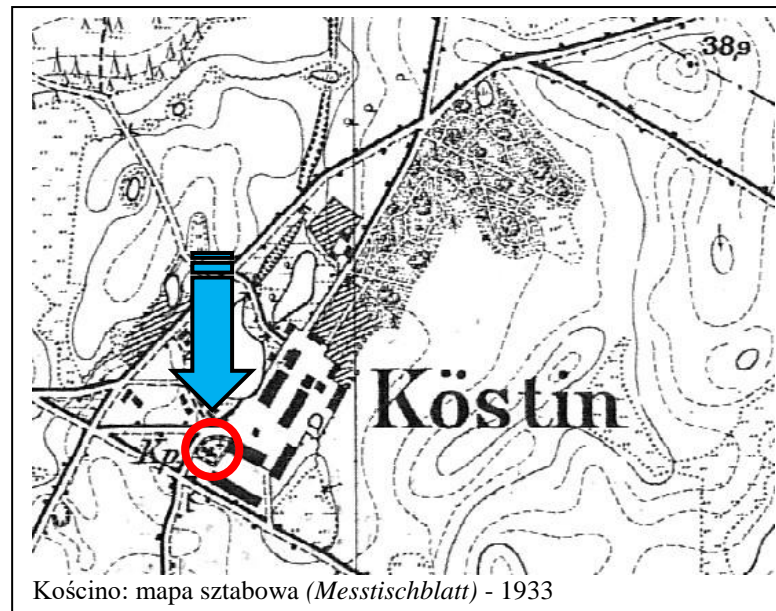
9. Opis, fotografie, ikonografia

Cmentarz przykościelny założony ok. poł. XIX w., równocześnie z budową świątyni. Jest to niewielka nekropolia, czworoboczna, jednokwaterowa. Teren cmentarza wygradzony od frontu niskimi murem (oporowym) z głazów narzutowych, z wejściem od zachodu. Zachowany starodrzew: klony, robinie akacjowe oraz kasztanowce i jesiony. Na obrzeżach cmentarz reliktury nagrobków – podstawy steli.

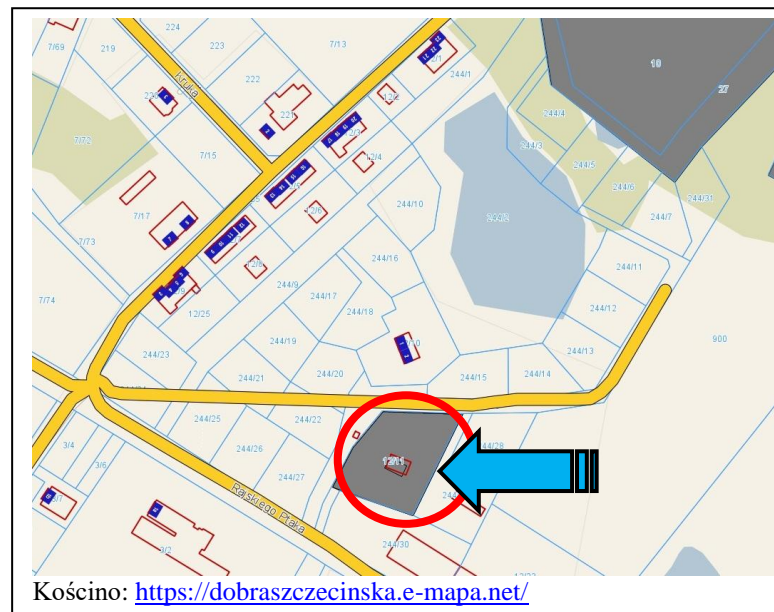


Widok od płn.-wschodu

10. Mapy, plany



Kościno: mapa sztabowa (*Messtischblatt*) - 1933



Kościno: <https://dobraszczecinska.e-mapa.net/>