




<p><b>GEZ</b> (REJ)</p>	<p><b>KARTA ADRESOWA GMINNEJ EWIDENCJI ZABYTKÓW</b></p>		<p>3. Miejscowość</p> <p><b>DOŁUJE</b></p>
<p>1. Nazwa</p> <p><b>CMENTARZ EWANGELICKI</b> (układ, kamienny mur, starodrzew)</p>	<p>2. Czas powstania</p> <p><b>poł. XIX w.</b></p>	<p>4. Adres (ulica, nr posesji)</p> <p><b>Dołuje, ul. Daniela</b> <b>72-002 Dołuje</b> <b>nr dz. 164</b></p>	
<p>8. Fotografia z opisem wskazującym orientację albo mapą z zaznaczonym stanowiskiem archeologicznym</p>  <p>Widok ogólny od wschodu (z drogi)</p>	 <p>Kwatera z nagrobkami – po 1945 r.</p>	<p>5. Przynależność administracyjna</p> <p>województwo <b>zachodniopomorskie</b></p> <p>powiat <b>policki</b></p> <p>gmina <b>Dobra (Szczecińska)</b></p>	
 <p>Historyczny nagrobek</p>		<p>6. Formy ochrony</p> <p><b>rejestr zabytków</b> <b>A-1556 z dn. 08.08.2016 r. - ZWKZ Szczecin</b> (dawny cmentarz ewangelicki, ob. nieczynny)</p>	
<p>7. Opracowanie karty adresowej (autor, data i podpis)</p> <p><b>M.W. Witek, 06.2019 r.</b></p> <p>STARSZY KUSTOŚC Biura Dokumentacji Zabytków w Szczecinie <i>Małgorzata Witek</i></p>			

9. Opis, fotografie, ikonografia

Cmentarz założono w poł. XIX w., jako nekropolię ewangelicką. Użytkowany po II wojnie światowej (w l. 1945-55); obecnie nieczynny. Układ regularny, czworoboczny, dwualejowy, trzykwaterowy, z dwoma wejściami od wschodu. Teren częściowo wygradzony kamiennym murem, z filarami bramnymi. Na cmentarzu zachowany komponowany starodrzew: klony jawory, jesiony oraz pojedyncze lipy, kasztanowce i robinie. Licznie zachowane historyczne nagrobki (lub elementy) wykonane ze sztucznego kamienia: stele i krzyże z inskrypcjami. Na cmentarzu znajdują się współczesne mogiły i nagrobki (z l. 40. i 50. XX w.).

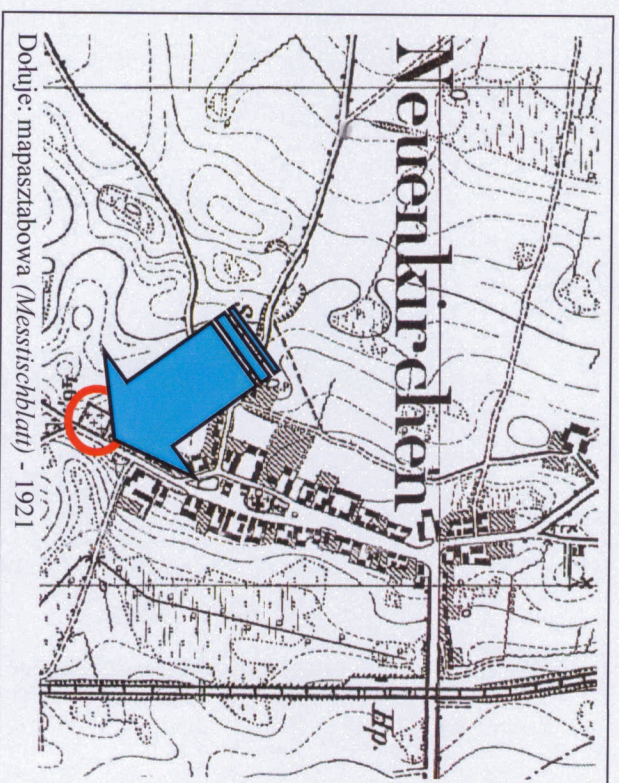
Niewykorzystywany od ponad 60 lat i sporadycznie odwiedzany nieczynny cmentarz ewangelicki z XIX wieku w 2020r. przeszedł niesamowitą metamorfozę. Z zarośniętego i zapomnianego byłego miejsca pochówków tułejszych mieszkańców zmienił się w zachęcający do spacerów pomnik historii. Miejsce pamięci z ponad 170 poddanyymi pracom renowacyjnym nagrobkami, odnowionym murem z polnych kamieni i ścieżkami wyposażonymi w sprzyjające chwilom zadumy kamienne ławki oraz wspaniałe ławy łukowe zmieniło się w lokalizację, którą bez wątpienia warto odwiedzić.



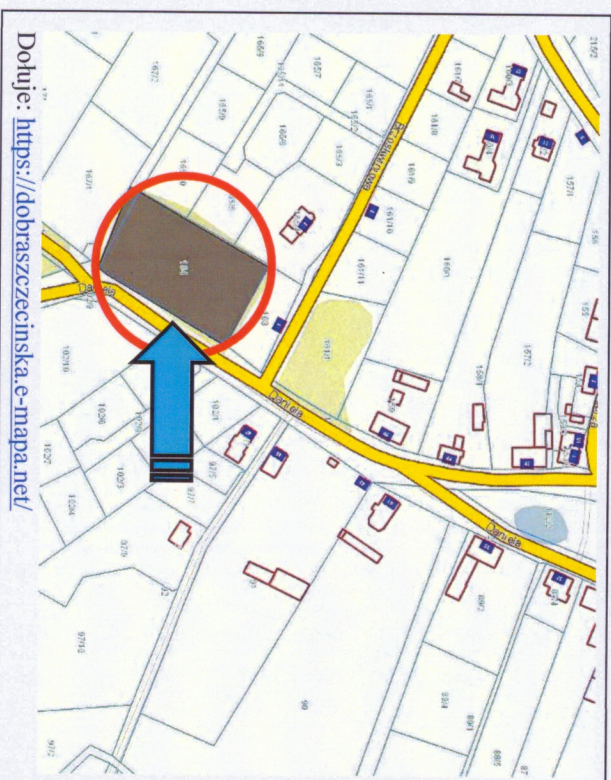
Lapidarium utworzone w 2020.r.

(Uzupełnienie karty adresowej: A. Łączna-Jaworek, 01.2021)

10. Mapy, plany



Dotuje: mapasztabowa (Messischblatt) - 1921



Dotuje: <https://dobraszczecinska.e-mapa.net/>

INSPEKTOR

mgr Agnieszka Łączna-Jaworek