

**G E Z**

**KARTA ADRESOWA GMINNEJ EWIDENCJI ZABYTKÓW**

3. Miejscowość

**W O Ł C Z K O W O**

1. Nazwa

**DOM NR 16**

2. Czas powstania

**4 ćw. XIX w.**

8. Fotografia z opisem wskazującym orientację albo mapa z zaznaczonym stanowiskiem archeologicznym



Widok ogólny od pñn.-zachodu



Elewacja frontowa - północna

4. Adres (ulica, nr posesji)

**Wołczkowo, ul. Lipowa 16  
72-003 Wołczkowo  
nrdz. 409**

5. Przynależność administracyjna

województwo **zachodniopomorskie**

powiat **policki**

gmina **Dobra (Szczecińska)**

6. Formy ochrony

7. Opracowanie karty adresowej (autor, data i podpis)


**M.W. Witek, 07.2019 r.**

STARSZY KUSTO SZ  
Biura Dokumentacji Zabytków  
w Szczecinie

*Małgorzata Witek*  
**Małgorzata Witek**

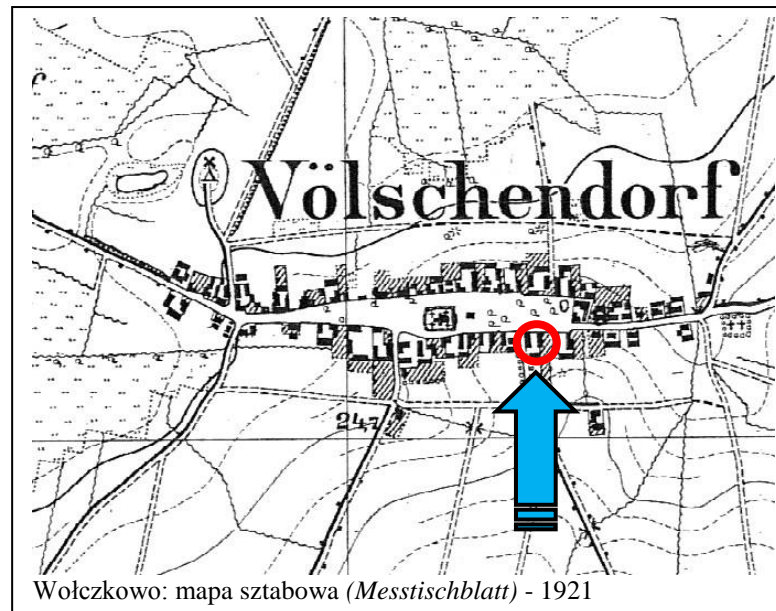
### 9. Opis, fotografie, ikonografia

Okazały dom mieszkalny, w ramach dużej zagrody, o oryginalnej bryle, z elementami wystroju architektonicznym. Budynek założony na planie prostokąta (z niewielkim gankiem frontowym), parterowy, podpiwniczony, nakryty dachem dwuspadowym, z wtórną facjatką. Ściany murowane z cegły ceramicznej, na kamiennym cokole, tynkowane i częściowo docieplone. Elewacje częściowo przekształcone, z fragmentarycznie zachowanym detalem (boniowania i gzymsy nadokienne). Fasada 6-osiowa, arytmiczna, akcentowana centralnym gankiem, boniowanymi narożnikami oraz częściowo zachowanymi opaskami okiennymi z trójkątnymi gzymsami.

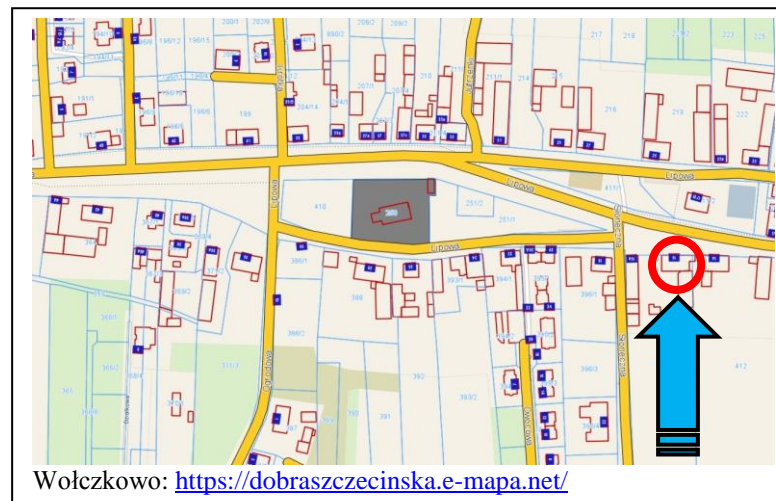


Dom nr 16 – 1917 r.: [www.fotopolska.eu](http://www.fotopolska.eu)

### 10. Mapy, plany



Wolczkowo: mapa sztabowa (*Messischblatt*) - 1921



Wolczkowo: <https://dobraszczecinska.e-mapa.net/>