

G E Z

KARTA ADRESOWA GMINNEJ EWIDENCJI ZABYTKÓW

3. Miejscowość

W O Ł C Z K O W O

1. Nazwa

DOM NR 14

2. Czas powstania

kon. XIX w.

8. Fotografia z opisem wskazującym orientację albo mapa z zaznaczonym stanowiskiem archeologicznym



Elewacja frontowa - północna



Okno w elewacji frontowej

4. Adres (ulica, nr posesji)

Wołczkowo, ul. Lipowa 14
72-003 Wołczkowo
nrdz. 412

5. Przynależność administracyjna

województwo **zachodniopomorskie**

powiat **policki**

gmina **Dobra (Szczecińska)**

6. Formy ochrony

7. Opracowanie karty adresowej (autor, data i podpis)

M.W. Witek, 07.2019 r.

STARSZY KUSTOŚZ
Biura Dokumentacji Zabytków
w Szczecinie
Małgorzata Witek
Małgorzata Witek

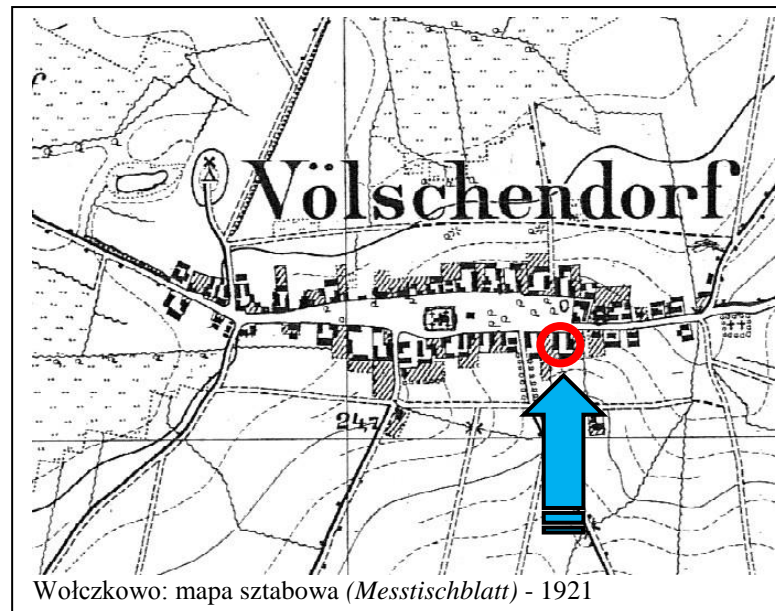


Detal nad drzwiami frontowymi

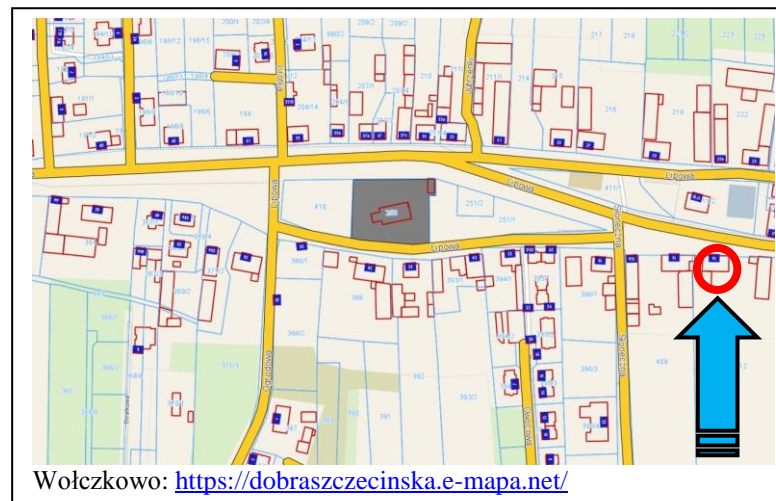
9. Opis, fotografie, ikonografia

Okazały dom mieszkalny, w ramach dużej zagrody, o oryginalnej formie architektonicznej i bogatym wystroju architektonicznym. Budynek założony na planie prostokąta, parterowy, podpiwniczony, nakryty dachem dwuspadowym, z mieszkalnym poddaszem. Ściany murowane z cegły ceramicznej, tynkowane. Elewacje zachowały pierwotną kompozycję, akcentowane detalem architektonicznym. Fasada 7-osiowa, lustrzanie symetryczna, opięta w narożnikach boniowaniem, z architektonicznym obramieniem otworów: kanelowane opaski, pilastry z pseudobelkowaniem (płycina) oraz trójkątnymi szczytami (tympanonami) wypełnionymi dekoracją tynkarską o motywach roślinnych. Stolarka współczesna, częściowo odwzorowująca pierwotne formy.


10. Mapy, plany



Wolczkowo: mapa sztabowa (*Messischblatt*) - 1921



Wolczkowo: <https://dobraszczecinska.e-mapa.net/>



Dom nr 14 – 1917 r.: www.fotopolska.eu



Elewacja wschodnia