

**GEZ**  
(WEZ)

## KARTA ADRESOWA GMINNEJ EWIDENCJI ZABYTKÓW

3. Miejscowość

**SKARBIMIERZYCE**

1. Nazwa

**CMENTARZ EWANGELICKI**

2. Czas powstania

poł. XIX w.

8. Fotografia z opisem wskazującym orientację albo mapa z zaznaczonym stanowiskiem archeologicznym



Widok ogólny od wschodu

4. Adres (ulica, nr posesji)

**Skarbimierzyce**  
**72-002 Dołuje**  
**nrdz. 9/24 (cz) i 9/57 (cz)**

5. Przynależność administracyjna

województwo **zachodniopomorskie**

powiat **policki**

gmina **Dobra (Szczecińska)**

6. Formy ochrony

**inne:**


**Wojewódzka Ewidencja Zabytków**

7. Opracowanie karty adresowej (autor, data i podpis)

**M.W. Witek, 06.2019 r.**

STARSZY KUSTOŚZ  
Biura Dokumentacji Zabytków  
w Szczecinie

*Małgorzata Witek*  
Małgorzata Witek



Działka cmentarna - starodrzew



Działka cmentarna

### 9. Opis, fotografie, ikonografia

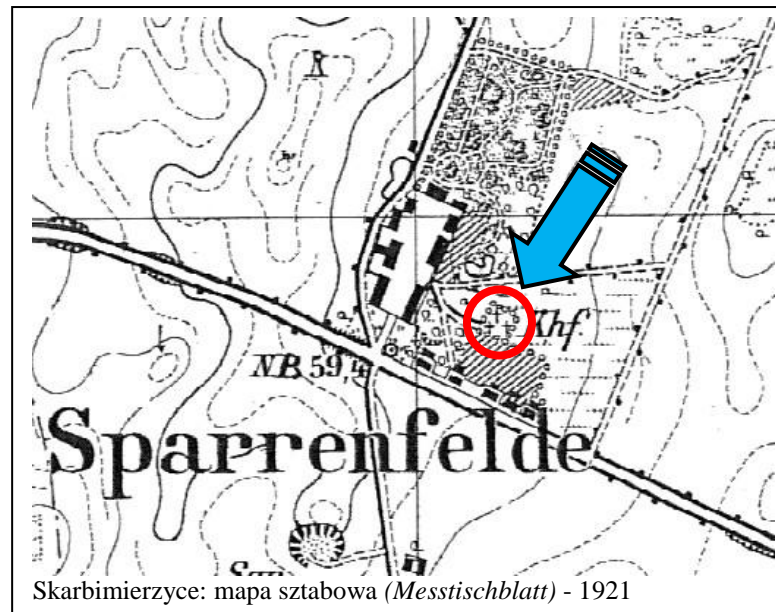
Cmentarz położony po wschodniej stronie podwórza folwarcznego i na południe od stawu parkowego. Jest to niewielka nekropolia (ok. 0,4 ha), czworoboczna (regularna), o słabo czytelnych w terenie granicach, zatartym układzie kwater oraz bez elementów sepulkralnych. Zadrzewienie stanowią pojedyncze robinie akacyjne oraz jeden jesion.

Obszar zdegradowany w wyniku działalności miejscowego PGR-u.

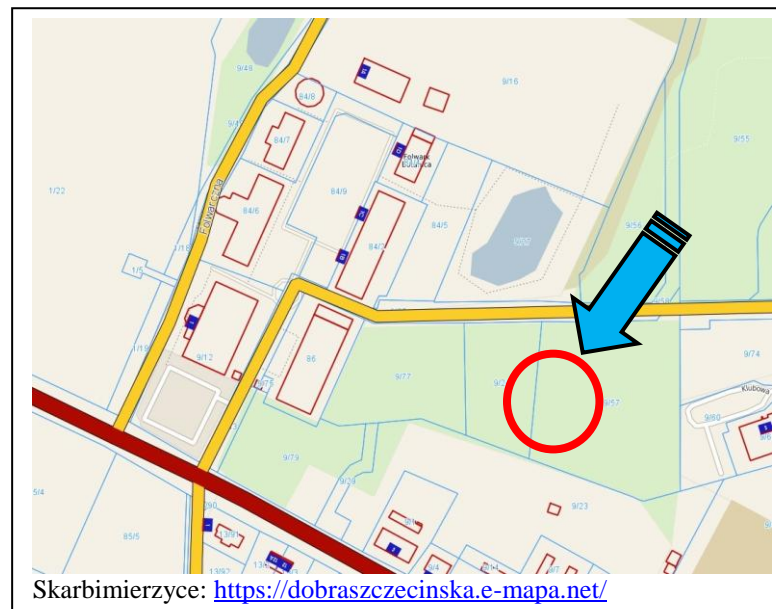


Widok ogólny od południa

### 10. Mapy, plany



Skarbimierzyce: mapa sztabowa (*Messtischblatt*) - 1921



Skarbimierzyce: <https://dobraszczecinska.e-mapa.net/>