

GEZ
(REJ)

KARTA ADRESOWA GMINNEJ EWIDENCJI ZABYTKÓW

3. Miejscowość

SKARBIMIERZYCE

1. Nazwa

PARK DWORSKI


2. Czas powstania

**2 poł. XVIII w., poł. XIX, pocz. XX w.
(krajobrazowy)**

8. Fotografia z opisem wskazującym orientację albo mapa z zaznaczonym stanowiskiem archeologicznym



Widok ogólny od południa (z podwórza)



Drzewostan w zachodniej części parku



Widok ogólny od zachodu

4. Adres (ulica, nr posesji)

Skarbimierzyce
72-002 Dołuże
nrdz. 9/16

5. Przynależność administracyjna

województwo **zachodniopomorskie**

powiat **policki**

gmina **Dobra (Szczecińska)**

6. Formy ochrony

rejestr zabytków
866 z dn. 21.06.1979 r. - WKZ Szczecin
A-531 - ZWKZ Szczecin
(park dworski)

7. Opracowanie karty adresowej (autor, data i podpis)

M.W. Witek, 06.2019 r.

STARSZY KUSTOŚZ
Biura Dokumentacji Zabytków
w Szczecinie
Małgorzata Witek
Małgorzata Witek

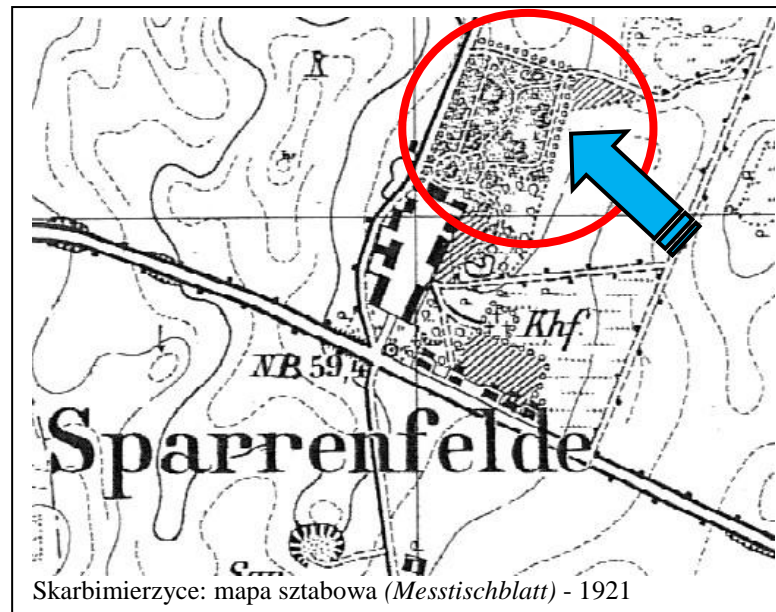
9. Opis, fotografie, ikonografia

Park założono prawdopodobnie w 2 poł. XVIII w., o czym świadczy wiek drzew (sosny wejmutki i robinie akacjowe). Obecne założenie parkowe pochodzi z poł. XIX w., rozbudowane na pocz. XX w. i obejmuje ok. 4,7 ha, z ogrodzeniem ceglany od zachodu. Jest to kompozycja krajobrazowa, której oś wyznacza aleja lipowa, prowadząca od dworu w głąb parku, kontynuowana obsadzeniami jesionowymi. Drzewa rosną w formie grup i skupin, swobodnie rozrzucone w otoczeniu polan parkowych. W płd.-wschodniej części parku znajduje się staw. W zadrzewieniu dominują: buki, dęby, lipy, klony i jesiony. W parku znajduje się kilkanaście drzew o cechach pomników przyrody – w tym kilka buków.

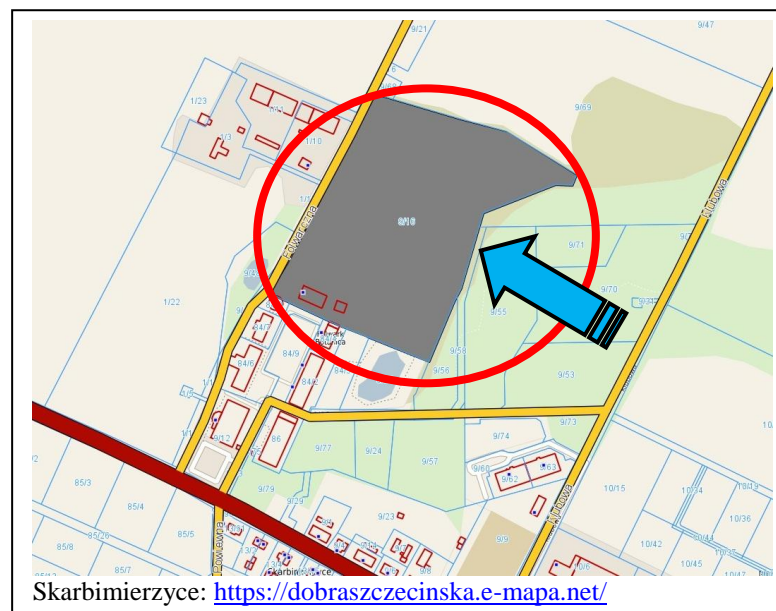


Północna część parku

10. Mapy, plany



Skarbimierzyce: mapa sztabowa (*Messtischblatt*) - 1921



Skarbimierzyce: <https://dobraszczecinska.e-mapa.net/>