

GEZ
(WEZ)

KARTA ADRESOWA GMINNEJ EWIDENCJI ZABYTKÓW

3. Miejscowość

M I E R Z Y N

1. Nazwa

CMENTARZ KOMUNALNY


2. Czas powstania

1950 r.


8. Fotografia z opisem wskazującym orientację albo mapa z zaznaczonym stanowiskiem archeologicznym



Widok ogólny od południa



Aleja lipowa



Kwaterna cmentarna

4. Adres (ulica, nr posesji)

**Mierzyn, ul. Zgodna
72-006 Mierzyn
nrdz. 46**

5. Przynależność administracyjna

województwo **zachodniopomorskie**

powiat **policki**

gmina **Dobra (Szczecińska)**

6. Formy ochrony

inne:

Wojewódzka Ewidencja Zabytków

7. Opracowanie karty adresowej (autor, data i podpis)


M.W. Witek, 06.2019 r.

STARSZY KUSTOŚZ
Biura Dokumentacji Zabytków
w Szczecinie

Małgorzata Witek
Małgorzata Witek

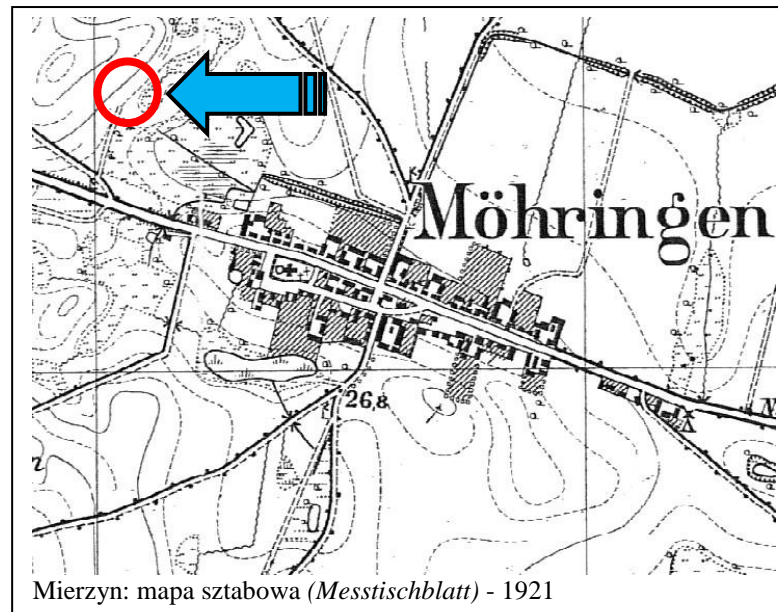
9. Opis, fotografie, ikonografia

Cmentarz położony po zachodniej stronie wsi, na skraju niewielkiego wzniesienia, o pow. ok. 0,7 ha. Układ regularny, czworoboczny, cztero-kwaterowym, z dwiema, krzyżującymi się alejami lipowymi, wygrodzony metalową siatką, z wejściem od południa – w osi alei lipowej. Obrzeża cmentarza obsadzone zwartymi rzędami lip. Kwatery z rzędownymi i orientowanymi nagrobkami i mogiłami.

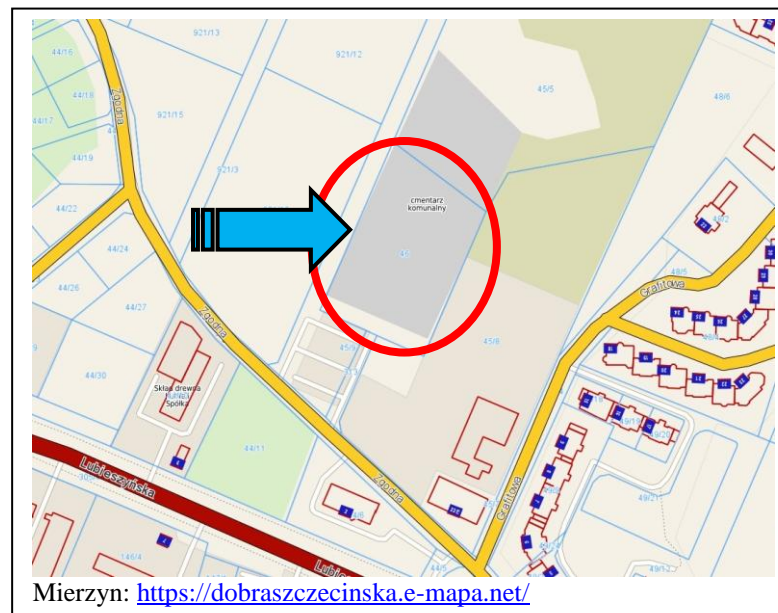


Główna aleja lipowa

10. Mapy, plany



Mierzyn: mapa sztabowa (*Messtischblatt*) - 1921



Mierzyn: <https://dobraszczecinska.e-mapa.net/>