



## Wypięknieją tereny nad rzeką Łarpia

Rzeka Łarpia w Policach w stosunkowo krótkim czasie stanie się atrakcyjnym miejscem do aktywnego spędzania wolnego czasu. Pomosty, tarasy, ścieżki czy strefy rekreacyjne to najważniejsze elementy zaplanowanych zmian. Inwestycja będzie możliwa dzięki funduszom Regionalnego Programu Operacyjnego Województwa Zachodniopomorskiego. Umowę przyznającą unijne wsparcie podpisali w czwartek, 30 lipca br. w Policach, zachodniopomorski marszałek Olgierd Geblewicz i burmistrz Władysław Diakun.

s. 15



**Bardzo dobre wyniki  
egzaminów 8 klas**

s. 4  
→



**Węzeł Głębokie.  
Zmiany w komunikacji miejskiej**

s. 3  
→

**GMINA DOBRA**  
INFO

s. 7  
→

Budowa oświetlenia ulicznego  
w Gminie Dobra

s. 8  
→

Co słycać w kocim  
przedszkolu

s. 8  
→

Konsultacje społeczne

s. 9  
→

Budowa lapidarium  
w Dołujach

s. 9  
→

Dobrawianie na Drawie

**GMINA KOŁBASKOWO**  
INFO

s. 14  
→

Obwodnica Kołbaskowa  
z zatwierdzonymi Programami  
Inwestycji

s. 14  
→

Trwają prace nad ścieżką  
rowerową po śladzie dawnej  
kolejki wąskotorowej

s. 14  
→

Osada sprzed  
7 tysięcy lat



## NASZE SPRAWY

s. 11  
→

s. 12  
→



## MIĘDZY NAMI

s. 15  
→

s. 16  
→

## PRZYWRACANIE PAMIĘCI BOHATERÓW WALK O NIEPODLEGŁOŚĆ

# Odsłonięcie tablicy Jana Sulowskiego w Jasienicy

Uczestnik Bitwy Warszawskiej, jak i żołnierz armii generała Andersa - starszy szeregowy Jan Sulowski przywrócony pamięci. Kawaler Krzyża Srebrnego Orderu Wojennego Virtuti Militari został uhonorowany w czwartek tablicą pamiątkową oraz pomnikiem nagrobnym sfinansowanym przez Instytut Pamięci Narodowej w Szczecinie - mówi Krzysztof Męciński, naczelnik Oddziałowego Biura Upamiętniania Walki i Męczeństwa IPN Szczecin.



- Odnaleźliśmy grób pana Jana Sulowskiego, żołnierza 3 Pułku Piechoty, a po utworzeniu w odrodzonej II Rzeczypospolitej Wojska Polskiego, w maju 1919 r. wstąpił do 7 Pułku Piechoty, w którym pozostał do zakończenia wojny polsko-bolszewickiej. Po informacji, jaką nam przekazał lokalny pasjonat historii, że w Jasienicy żył i mieszkał Jan Sulowski, który zmarł tu w 1963 roku postanowiliśmy zająć się tą sprawą. Odnaleźliśmy grób Jana Sulowskiego. Okazało się, że grób wymaga naszej interwencji. Wpisaliśmy ten grób do ewidencji grobów weteranów walk o niepodległość i sfinansowaliśmy wykonanie nowego pomnika nagrobnego, na którym umieściliśmy informację, że był uczestnikiem walk o niepodległość i kawalerem Orderu Wojennego Virtuti Militari - dodaje mówi Krzysztof Męciński.

Skarby są ukryte w ziemi Jan Sulowski, to bohater i świadek historii Polski. Okazuje się, że powojenne losy bohaterów były tragiczne, a wielu z tych,

którzy brali udział w walkach o niepodległość Polski czy wojny polsko-bolszewickiej, musieli się ukrywać, bądź ukrywali fakt udziału w tych walkach.

- To była do tej pory postać nikomu nieznaną - mówi ksiądz Waldemar Szczurowski z parafii pod wezwaniem Świętych Apostołów Piotra i Pawła w Policach-Jasienicy. Można powiedzieć, że prowadził ukryte życie.

- Nikt o nim nie wiedział, kiedy ogłosiłem w parafii, że taka postać jest, to po jakimś tygodniu ludzie zaczęli sobie przypominać: "Ja go znałam. To mój sąsiad, bardzo blisko byliśmy." Jego czyn bohaterski, to skarb, który wydobywamy dzisiaj z ziemi, bo on w tej mogile śpi i oczekuje na zmartwychwstanie. Cześć jego pamięci i chwała bohaterom - dodaje ksiądz Szczurowski.

Dzisiaj przywrócono pamięć Bohatera, który walczył za wolną Polskę. I Polska, o którą walczył, dzisiaj przywraca Mu

godne miejsce w panteonie osób sławnych, którzy przez lata byli zapomniani, którzy ukrywali swoją tożsamość w obawie o życie.

Tożsamość budowana na bohaterach Instytut Pamięci Narodowej, Oddział w Szczecinie nadal poszukuje grobów osób zasłużonych w walkach o niepodległość Polski.

- Naszą narracją historyczną na tych ziemiach powinniśmy budować w oparciu o osoby, które tutaj przybyły z bagażem swoich doświadczeń, czasami z bardzo pięknymi kartami życia - dodaje Krzysztof Męciński. W okresie powojennym, kiedy w Polsce rządzą komuniści, nikt nie przyznawał się do tego, że służył u Marszałka Piłsudskiego czy u Generała Andersa. Takie osoby po śmierci były anonimowe a na ich grobach znajdowało się tylko imię i nazwisko. Nikt nie informował, że był to uczestnik walk o Niepod-

ległość Polski czy Powstanie Wielkopolski, Śląski.

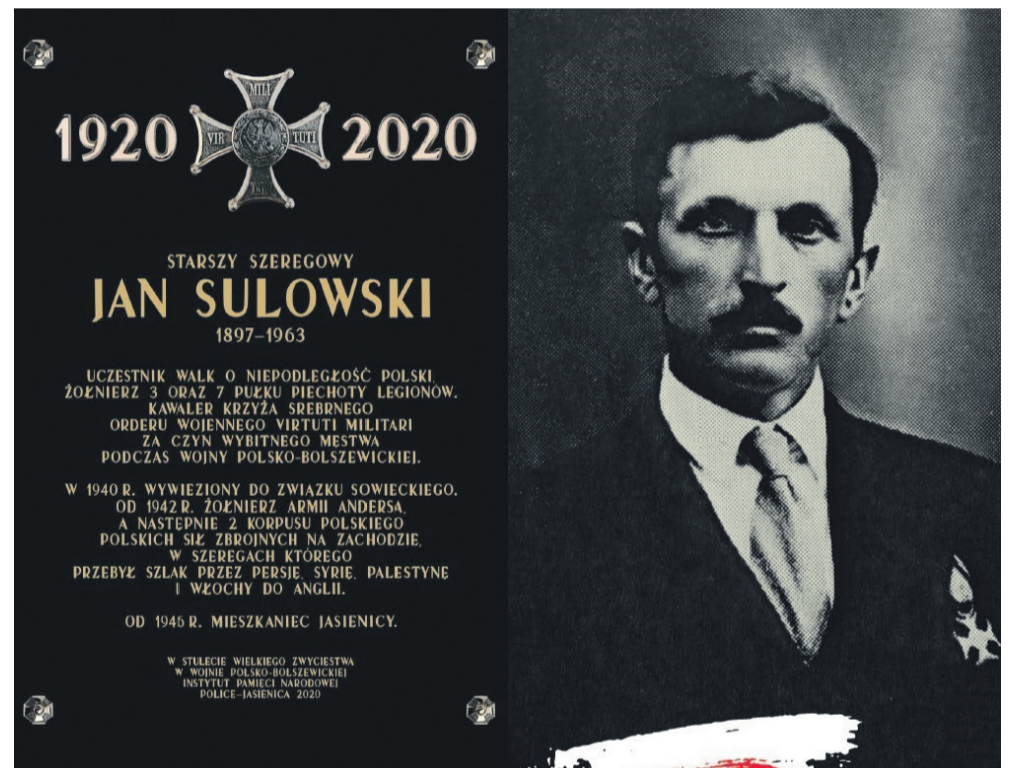
Rodzina mieszka w Policach Tylko w opowieściach rodziny było wiadomo, że Jan Sulowski wrócił do Polski z Anglii. Przez lata ukrywano fakt udziału w walkach o Niepodległość Polski czy też udział w wojnie polsko-bolszewickiej. Opuszczając ziemię na Kresach, którą otrzymał za udział w walkach o Niepodległość, musiał zakopać wszelkie dokumenty i odznaczenia związane z udziałem w wojnie polsko-bolszewickiej. W 1940 r. został wywieziony

rodzina Jana Sulowskiego.

Jan Sulowski zmarł 5 maja 1963 roku. Został pochowany na cmentarzu komunalnym w Policach-Jasienicy.

Jan Sulowski, s. Pawła i Józefy z domu Pawłowski, urodził się 28 grudnia 1897 r. w Draganach (pow. krasnostawski). W 1912 r. ukończył dwa oddziały szkoły powszechnej w Wysokiem, później - jak podaje w życiorysie - pracował w fabryce. Po wybuchu wojny wstąpił do armii rosyjskiej, w latach 1915-1917 służył w 62 Suzdalskim Pułku Piechoty. W 1917 r. został żoł-

na froncie, został odznaczony Krzyżem Srebrnym (V klasy) Orderu Wojennego Virtuti Militari, przyznawanego za czyn wybitnego męstwa, połączony z narażeniem życia. W 1921 r. Sulowski został przeniesiony do rezerwy w stopniu starszego szeregowca i otrzymał przydział na osadę wojskową w Jatwiesku, gdzie gospodarował do wybuchu II wojny światowej. W 1940 r. został wywieziony do Związku Sowieckiego, skąd w 1942 r. trafił do Persji. Wstąpił tam do Armii Polskiej na Wschodzie, a następnie do 2 Korpusu Polskich Sił Zbrojnych na



do Związku Sowieckiego, skąd w 1942 r. trafił do Persji.

- Cieszymy się bardzo z faktu, że po tylu latach przywracana jest pamięć o naszym wujku i że wreszcie ktoś o Nim pamięta - mówi Wiesław Pastucha,

niem Legionów i do 1918 r. służył w 3 Pułku Piechoty, a po utworzeniu w odrodzonej II Rzeczypospolitej Wojska Polskiego, w maju 1919 r. wstąpił do 7 Pułku Piechoty, w którym pozostał do zakończenia wojny polsko-bolszewickiej. Walcząc

Zachodzie, sformowanego w lipcu 1943 r. W jego szeregach przebył szlak z Persji, przez Włochy do Anglii, gdzie przybył w 1946 r. Do kraju powrócił w lipcu 1946 r. Zamieszkał w Jasienicy koło Polic, gdzie prowadził gospodarstwo rolne. Zmarł 5 maja 1963 r.



## Węzeł Głębokie. Zmiany w komunikacji miejskiej

Zamknięcie pętli tramwajowej na czas robót, budowa nawierzchni na ul. Kupczyka, prace sieciowe – budowa Węzła Głębokie prze do przodu. Kolejny etap robót to także duże zmiany dla pasażerów komunikacji miejskiej.



Na ulicy Kupczyka prowadzone są prace bitumiczne przy budowie kolejnego fragmentu nowej ulicy, trwa m.in. układanie warstw bitumicznych nawierzchni. Na al. Wojska Polskiego wykonywany jest nowy pas włączenia z planowanego ronda. Z kolei na ul. Zegadłowicza realizowane są prace sieciowe.

W sąsiedztwie ulicy Kupczyka kontynuowane są także prace przy budowie podziemnego zbiornika retencyjnego. Trwa betonowanie płyty dennej zbiornika.

Z dniem 1 sierpnia br. zamknięta zostanie pętla tramwajowa, dzięki czemu wykonawca przystąpi do kolejnych

prac związanych z budową warstw konstrukcyjnych torowiska, oraz budowy placu i jezdni manewrowej na pętli. Przeprowadzone zostaną także prace rozbiórkowe istniejącego budynku socjalno-kasowego znajdującego się na pętli.

Kolejny etap robót oznacza duże zmiany dla pasażerów komunikacji miejskiej, które jak przewiduje wykonawca potrwać do końca tego roku.

### Zmiany w komunikacji miejskiej

Od 1 sierpnia wstrzymany został ruch tramwajów linii 1 i 9 na odcinku Rondo Olszewskiego – Głębokie. Wprowadzone zostaną następujące zmiany w

funkcjonowaniu komunikacji miejskiej.

Tramwaje linii 1 i 9 kursować będą na swoich normalnych trasach od pętli „Potulicka” do przystanku „Rondo Olszewskiego”, a następnie skierowane zostaną przez ul. Arkońską do pętli „Las Arkoński”. Linie kursować będą według specjalnego rozkładu jazdy bez zmiany częstotliwości kursowania i z zachowaniem godzin odjazdów na stałej części trasy.

Uruchomiona zostanie zastępcza linia autobusowa 809, kursująca na trasie Rondo Olszewskiego – al. Wojska Polskiego – Zegadłowicza – Głębokie Kąpieliskowa. Na trasie uruchomione zostaną przystanki: Rondo Olszewskiego, Tor

Kolarski nż, Goplana nż, Kasy-no nż, Głębokie – przystanki po południowej stronie skrzyżowania, Głębokie Kąpieliskowa – przystanek na ulicy równoległej do ul. Zegadłowicza, pomiędzy ul. Majową a ul. Kąpieliskową.

### Kursy wykonywane będą z częstotliwością:

w dni powszednie: w godzinach szczytu co 6 minut, w okresie międzyszczytowym i w godz. 18–20 co 12 minut, w godz. 20 co 20 minut, w soboty: do godz. 9 i po godz. 18 co 20 minut, w pozostałym okresie co 12 minut, w niedziele i święta (tymczasowo obowiązuje rozkład na Nowy Rok, Wielkanoc i Boże Narodzenie): do godz. 11 i po godz. 18 co 24 minuty, w pozostałym okresie co 20 minut.

Pasażerowie posiadający bilety okresowe jednoliniowe na linię 1 lub 9 uprawnieni są do przejazdu daną linią na zmienionej trasie oraz wszystkimi liniami na odcinkach pokrywających się ze stałą i zmienioną trasą danej linii, a także linią zastępczą 809 na całej trasie.



## Nowe e-radiowozy dla polickiej Policji

Sześć nowych aut elektrycznych zasili flotę Komendy Wojewódzkiej Policji w Szczecinie. Zarząd Wojewódzkiego Funduszu Ochrony Środowiska i Gospodarki Wodnej w Szczecinie 6 sierpnia 2020 roku podjął decyzję o wsparciu zakupu nowych pojazdów, które będą służyć w Szczecinie, Policach i Wałczu.



Celem projektu jest ograniczenie emisji do atmosfery dwutlenku węgla i innych zanieczyszczeń, w tym pyłów zawieszonych PM2,5 i PM10, NOx, a także benzo(a)pirenu, Łącznie – dzięki nowym autom – rocznie do atmosfery nie trafi ponad 3,7 tony CO2.

Z pojazdów skorzystają funkcjonariusze Wydziału do Walki z Korupcją KWP w Szczecinie, Wydziału Postępowań Administracyjnych, Oddziału Prewencji Policji w Szczecinie, Wydziału Prewencji KMP w Szczecinie, a także Wydziałów Prewencji KPP w Policach i Wałczu. Wsparcie w formie przekazania środków w ramach rezerwy celowej budżetu państwa to 531,2 tys. zł. Inwestycja obejmie też budowę 6 stacji ładowania.

Komenda Wojewódzka Policji w Szczecinie aktualnie dysponuje 6 dofinansowanymi przez Fundusz samochodami elektrycznymi, z czego 2 to pojazdy nieoznakowane, a 4 – oznakowane: pierwsze w Polsce w pełni elektryczne radiowozy, w tym jeden dostosowany do przewozu psów służbowych. Samochody są wykorzystywane w Szczecinie, Świnoujściu oraz Szczecinku.

Dotychczas WFOŚiGW w Szczecinie dofinansował zakup 54 samochodów elektrycznych i 25 stacji ładowania, przekazując dofinansowanie w formie bezwrotnych dotacji w kwocie niemal 6,2 mln zł. Osiągnięty i planowany do osiągnięcia efekt ekologiczny, związany z zakupem wspomnianych pojazdów, to redukcja emisji dwutlenku węgla do atmosfery o niemal 48 ton rocznie.

Aut elektryczne kupione przy wsparciu finansowym WFOŚiGW w Szczecinie zasiliły floty m.in.: Wojewody Zachodniopomorskiego, jednostek Gminy Miasta Szczecin (Zarząd Dróg i Transportu Miejskiego, Wydział Oświaty Urzędu Miasta, Młodzieżowy Ośrodek Wychowawczy, Domy Pomocy Społecznej), Urzędu Morskiego w Szczecinie, Zachodniopomorskiego Centrum Onkologii, Wojewódzkiej Stacji Sanitarno-Epidemiologicznej, Zakładu Wodociągów i Kanalizacji w Szczecinie, Spółki Goleniowskie Wodociągi i Kanalizacja, Miejskiego Przedsiębiorstwa Gospodarki Komunalnej Sp. z o.o. w Stargardzie, Straży Miejskich w Stargardzie i Kołobrzegu czy Uzdrawiska Świnoujście.

**Zdjęcia ilustracyjne: Dofinansowane przez Fundusz pierwsze w Polsce elektryczne radiowozy KWP w Szczecinie.**

## Koncert Sierpniowe Przełomy w Policach

„Sierpniowe przełomy” to nastrojowa podróż przez polską muzykę filmową. Orkiestrę Opery na Zamku poprowadzi Jerzy Wołosz – dyrektor artystyczny Opery na Zamku, a wspomnieniami, anegdotami oraz interesującymi refleksjami dotyczącymi wykonywanych utworów podzieli się znany krytyk filmowy i publicysta Tomasz Raczek.

koncert  
Sierpniowe  
Przełomy

28.08 / Police



Usłyszeć będzie można znane kompozycje z najsłynniejszych dzieł polskiej kinematografii uwielbiane nie tylko przez kinomanów.

Tradycyjnie już w programie znajdują się „Mury” Jacka Kaczmarskiego czy „Sen o Victorii” grupy Dżem, a podczas tegorocznej edycji również zachwy-

cający słowem i formą muzyczną „Bema pamięci żałobny rapsod”, w wersji muzycznej znany z krótkometrażowego filmu i niesamowitego wykonania Czesława Niemena.

Koncert poświęcony będzie pionierom Szczecina i ziemi zachodniopomorskiej w związku z 75. Rocznica Polskiego

Pomorza Zachodniego, a także bohaterom wydarzeń sierpniowych z okazji 40. Rocznicy Sierpnia '80 w Szczecinie.

Organizatorami koncertu „Sierpniowe Przełomy” są: Gmina Polce, MOK w Policach oraz Opera na Zamku w Szczecinie. Patronat nad wydarzeniem objął Marszałek Województwa

Zachodniopomorskiego.

28 sierpnia 2020 r., Skwer Jana Pawła II w Policach, godz. 20  
30 sierpnia 2020 r., pl. Solidarności w Szczecinie, godz. 20

Solistka: Natalia Niemen  
Orkiestra Opery na Zamku  
Jerzy Wołosz – dyrygent  
Prowadzący: Tomasz Raczek

## Mieszkaniec Mierzyna wyeliminował z ruchu kompletnie pijanego kierowcę

Widząc kompletnie pijanego mężczyznę wsiadającego za kierownicę busa, mieszkaniec Mierzyna bez chwili wahania zareagował. Wyeliminowany z ruchu kierowca, miał organizmie blisko 3,5 promila alkoholu, a volkswagen, którym się poruszał nie miał aktualnych badań technicznych.

Zgłoszenie o tym, że na ul. Spółdzielców w Mierzynie obywatel ujął pijanego kierowcę, wpłynęło do komisariatu 26 lipca o godzinie 19:00. Kiedy na miejsce przyjechali policjanci w rozmowie ze zgłaszającym dowiedzieli się, że zauważył on kompletnie pijanego mężczyznę wsiadającego za kierownicę busa. Po chwili kierowca odpalił auto i zaczął odjeżdżać. Widząc to zgłaszający natychmiast zareagował, podbiegł do samochodu i uniemożliwił dalszą jazdę wyciągając kluczyki ze stacyjki Volkswagena. Przekazany policjantom 35-latek ledwo trzymał się na nogach. Okazało się, że w organizmie

miał blisko 3,5 promila alkoholu. Poza tym samochód, którym kierował nie miał badań technicznych. Policjanci zatrzymali mężczyźnię prawo jazdy oraz dowód rejestracyjny pojazdu.

Mieszkaniec powiatu polickiego po wytrzeźwieniu usłyszał zarzut prowadzenia pojazdu w stanie nietrzeźwości. Kierowca za swoje nieodpowiedzialne zachowanie odpowie przed sądem, a postawa mierzynskiego obywatela, który wyeliminował go z ruchu zasługuje na słowa uznania i jest godna naśladowania. Być może swoim zachowaniem zgłaszający zapobiegł tragedii.

## Policjanci apelują o właściwe zabezpieczenie mienia zgromadzonego na działkach

W ostatnim czasie na terenie powiatu polickiego wzrosła liczba włamań do altan na terenach ogródków działkowych. Policjanci przypominają, że nie każda osoba, która spaceruje po ogrodach działkowych i oferuje swoją pomoc, ma dobre oraz uczciwe zamiary. Dlatego też należy zawsze stosować zasadę ograniczonego zaufania. Aby uchronić się przed kradzieżą, czy kradzieżą z włamaniem do altan, należy także odpowiednio zabezpieczyć lub nie pozostawiać wewnątrz przedmiotów o znacznej wartości.

Funkcjonariusze apelują aby, po opuszczeniu ogródka, altankę lub domek zawsze zamykać, a narzędzia dobrze zabezpieczać. Tych, z których nie będziemy korzystać przez dłuższy czas nie pozostawiamy na działce. Pamiętajmy o tym, że okazja czyni złodzieja. Warto zastanowić się nad tym, czy drogich narzędzi, takich jak wiertarki, piły, czy kosiarki, nie byłoby lepiej zabrać do domu lub zabezpieczyć w budynku kierownictwa ogrodów działkowych.

Należy również pamiętać, aby nie zostawiać torebek i portfeli w miejscach widocznych, bez żadnej opieki, szczególnie

podczas wykonywania różnego rodzaju prac. Oddalając się nawet na chwilę z działki, dokumenty, pieniądze, czy klucze powinniśmy mieć zawsze przy sobie. Złodziejowi wystarczy chwila, aby zabrać naszą własność.

Warto również nawiązywać znajomości sąsiedzkie, aby wzajemnie chronić swoje mienie.

Policjanci apelują też, aby natychmiast informować o znajdujących się na terenie ogrodów działkowych osobach podejrzanych zachowujących się, tak aby można było podjąć szybkie i skuteczne działania.

## Bardzo dobre wyniki egzaminów 8 klas w gminie Dobra

Znamy już dokładne wyniki egzaminów 8 klas. Uczniowie z gminy Dobra bardzo dobrze poradzi sobie z testem. Wyniki doberskich ósmoklasistów są najwyższe w regionie i zdecydowanie lepsze od średniej krajowej. Wyniki uczniów z Gminy Kołbaskowo są zadowalające z języka polskiego i angielskiego. Gorzej poszło ósmoklasistom z Gminy Police oraz Gminy Nowe Warpno.



W całym kraju obowiązkowy egzamin ósmoklasisty zdało 343 tys. uczniów. Przystąpienie do egzaminu jest warunkiem ukończenia szkoły podstawowej, a jego wynik jest brany pod uwagę przy rekrutacji do szkół ponadpodstawowych. Ósmoklasiści pisali egzamin z trzech przedmiotów – języka polskiego, matematyki i wybranego języka obcego.

Tylko w Gminie Kołbaskowo wyniki z języka polskiego i języka angielskiego były wyższe od średniej krajowej. W Policach i Nowym Warpnie były zdecydowanie poniżej średniej. Wyniki z matematyki w Kołbaskowie, Policach i Nowym Warpnie były poniżej

średniej krajowej, przy czym w Nowym Warpnie wyniosły tylko 30 %. Jeszcze gorszy wynik testów w Nowym Warpnie jest z języka angielskiego, gdzie średnio uzyskano tylko 27,5%.

Za rozwiązanie zadań z języka polskiego ósmoklasiści z gminy Dobra uzyskali średnio 62% punktów możliwych do zdobycia. To o 3 punkty procentowe więcej od średniej krajowej, która wynosi 59% punktów.

### Wyniki z języka polskiego:

Gmina Dobra – 61,91%  
Gmina Kołbaskowo – 61,54%  
Szczecin – 59,67%  
Gmina Police – 51,53%  
Gmina Nowe Warpno – 44,00%

Średnia krajowa – 59%  
Test z matematyki uczniowie z gminy Dobra rozwiązyali uzyskując średnio 52% punktów. To o 6% więcej od średniej krajowej, która z matematyki wyniosła 46%.

### Wyniki z matematyki:

Gmina Dobra – 52,48%  
Szczecin – 51,06%  
Gmina Kołbaskowo – 44,83%  
Gmina Police – 40,79%  
Gmina Nowe Warpno – 30,17%  
Średnia krajowa – 46%  
Z języka angielskiego (najczęściej wybierany język obcy) ósmoklasiści z gminy Dobra dostali średnio 67% punktów – o 13% więcej niż średni krajowy wynik z egzaminu z języka angielskiego, który wyniósł 54% punktów.

### Wyniki z języka angielskiego:

Gmina Dobra – 66,69%  
Szczecin – 62,51%  
Gmina Kołbaskowo – 60,61%  
Gmina Police – 48,18%  
Gmina Nowe Warpno – 27,50%  
Średnia krajowa – 54%  
Bardzo dobrze z egzaminem ósmoklasisty poradzi sobie uczniowie Publicznej Szkoły Podstawowej w Mierzynie. Z języka polskiego uzyskali śred-

nio 64% punktów możliwych do zdobycia, z matematyki – 57%, a z języka angielskiego – 74%.

Uczniowie z Publicznej Szkoły Podstawowej w Bezzreczu z języka polskiego uzyskali średnio 66% punktów, z matematyki – 55%, a z języka angielskiego – 73%.

Ósmoklasiści z Publicznej Szkoły Podstawowej w Dobrej z języka polskiego uzyskali 58% punktów, z matematyki – 49%, a z języka angielskiego – 57%.

Uczniowie z Publicznej Szkoły Podstawowej w Dołujach z języka polskiego uzyskali średnio 57% punktów, z matematyki – 45%, a z języka angielskiego – 61%.

Wyniki egzaminu w Publicznej Szkole Podstawowej w Rzędzinach były następujące: język polski – 50%, matematyka – 33%, język angielski – 40%.

Wyniki egzaminu ósmoklasisty będą decydować o tym, czy uczeń dostanie się do wybranej szkoły średniej. Listy przyjętych uczniów szkoły ponadpodstawowe opublikują 12 sierpnia.

## Wakacyjny sportowy piknik rodzinny oraz Turniej piłki nożnej w Kościnnie

Wakacje zbliżają się do półmetka, najmłodszy nie myślą jeszcze o pakowaniu plecaków i nauce, w gminie DOBRA cały czas, nie brakuje letnich atrakcji, które pozwalają zapomnieć o szkolnym obowiązku. Jednym z takich wydarzeń był Wakacyjny Piknik Rodzinny, jaki w minioną sobotę 1 sierpnia br., odbył się w Kościnnie.



Impreza zorganizowana została przez Amatorski klub Piłki nożnej „Granica Kościno” oraz Zarząd Koła LZS Dobra. Piknik przyciągnął blisko stu mieszkańców gminy Dobra i Kołbaskowo. W zabawie wzięły udział całe rodziny. Wśród atrakcji pikniku rozegrano Turniej Piłki Nożnej stojący na niezwykle wysokim poziomie gry.

Turniej rozegrany został na trawiastym boisku.

W zawodach udział wzięło pięć zespołów, które rywalizowały systemem „każdy z każdym”, łącznie rozegrano dziesięć meczów. Zwycięzcą turnieju okazała się drużyna LZS DOBRA, która zaledwie jedną bramką strzeloną w bezpośrednim spotkaniu

tych drużyn, wyprzedziła w tabeli końcowej, bardzo silną drużynę z DOŁUJ, na kolejnych miejscach uplasowały się zespoły z Kościna, Stobna i Bobolina.

W trakcie pikniku nie zabrakło ogniska pysznych i gorących kiełbasek oraz dobrej milej muzyki. Organizatorzy imprezy dziękują

wszystkim za przybycie i zapraszają na kolejne tego typu spotkania. Szczególne Podziękowania kierujemy dla Pawła Dratwia z Kościna za zaangażowanie w realizację imprezy.

**Cezary Magda**  
Przewodniczący Koła  
LZS Dobra



# „Polimery Police” w trakcie budowy

Plac budowy jednej z największych inwestycji w sektorze chemicznym ostatniej dekady dynamicznie zmienia się niemalże każdego dnia. Spółka dysponuje już wszystkimi kluczowymi pozwoleniami na budowę, a Hyundai Engineering prowadzi już prace konstrukcyjne na wszystkich podprojektach.



W połowie sierpnia przygotowano fundamenty pod budynek, w którym będzie zlokalizowana samo „serce” nie tylko instalacji do produkcji polipropylenu, ale również całego kompleksu „Polimery Police”. Trwające kilkanaście godzin zadanie, polegające na dostarczeniu 1770 m<sup>3</sup> betonu z dwóch węzłów betonarskich zlokalizowanych w Szczecinie, było już trzecią tak dużą operacją realizowaną przy budowie kompleksu „Polimery Police”. W całą operację, zaangażowanych było 25 samochodów, które nieprzerwanie dowoziły beton na plac budowy.

Poprzednie dwa tak duże zadania realizowane były na terenie przyszłego morskiego

terminalu gazowego (terminal przeładunkowo-magazynowy), gdzie przygotowywane były fundamenty pod dwa zbiorniki na propan oraz jeden zbiornik na etylen.

„Operacja betonowania w porcie stanowiła pierwszy tak poważny sprawdzian sprawności organizacyjnej i logistycznej naszego generalnego wykonawcy. Jesteśmy zadowoleni z osiągniętego efektu.” – mówił Andrzej Niewiński, prezes zarządu Grupy Azoty Polyolefins S.A.

Do wykonania samych fundamentów pod zbiorniki na propan wykorzystano łącznie 4 200 m<sup>3</sup> betonu. Zbiorniki na propan będą w stanie pomieścić łącznie 80 000 m<sup>3</sup> gazu. Natomiast mniejszy ze

zbiorników, w którym przechowywany będzie etylen, będzie w stanie pomieścić 12 000 m<sup>3</sup> tego gazu. Rocznie policki gazoport będzie w stanie przyjąć 500 000 ton propanu. Zarówno propan jak i etylen będą surowcami w dwóch kluczowych procesach technologicznych projektu „Polimery Police”. Obecnie na terenie polickiego gazoportu rozpoczęto już montaż konstrukcji samych zbiorników, który potrwa kilkanaście miesięcy. W sierpniu do portu w Szczecinie przyplłynął z Korei Południowej kolejny statek zawierający płyty, które zostaną użyte przy budowie zbiorników.

Dużo dzieje się również na placu budowy drugiej kluczowej instalacji – instalacji

do produkcji propylenu metodą odwodornienia propanu (PDH). Systematycznie montowana jest wielopoziomowa estakada służąca do przesyłu propylenu z instalacji PDH do instalacji do produkcji polipropylenu. W trakcie realizacji tego zadania zostanie zamontowanych ok. 4 150 ton konstrukcji stalowych estakad, etażerek i wiat. Równoległe do prowadzonych na placu budowy prac, w Policach prowadzona jest również prefabrykacja rurociągów. Aparaty i urządzenia zostaną dostarczone bezpośrednio od producentów z takich krajów jak m.in.: Korea Południowa, Japonia, Chiny, Włochy, Hiszpania, Niemcy i Polska. Prace budowlane na podprojekcie PDH zostały rozpoczęte w marcu br. Dotychczas wykonano już m.in. 2517 kolumn DSM wzmacniających podłoże.

Projekt „Polimery Police” realizowany jest przez Grupę Azoty Polyolefins, spółkę należącą do Grupy Kapitałowej Grupa Azoty. W ramach inwestycji powstaje kompleks petrochemiczny, w którego zakres wejdą morski terminal gazowy (terminal przeładunkowo-magazynowy), instalacja do produkcji propylenu metodą PDH oraz instalacja do produkcji polipropylenu. Ponadto zostaną przygotowane instalacje pomocnicze i połączenia między obiektowe. W Grupie Azoty Polyolefins znajdzie docelowo zatrudnienie 380 osób.



## Pierwszy sparing siatkarek Grupy Azoty Chemik Police

Grupa Azoty Chemik Police pokonał Enea PTPS Piła 3:1 w pierwszym meczu sparingowym sezonu 2020/21. Trener Ferhat Akbas dał zagrać wszystkim siatkarkom zespołu. Na parkiecie pojawiła się nawet Natalia Mędrzyk, która wraca do gry po kontuzji kolana.

Grupa Azoty Chemik Police przed rozpoczęciem nowego sezonu podpisał kontrakt z Jovaną Brakocević-Canzian, Aleksandrą Żurawską, Pauliną Bałdygą, Indy Bajjens i Agnieszką Kąkolewską.

### Agnieszka Kąkolewska

Reprezentantka Polski ostatnie dwa lata spędziła na parkietach ligi włoskiej. Broniła barw Savino Del Bene Scandicci i Pomi Casalmaggiore. Ma 25 lat i 199 cm. wzrostu. Występuje na pozycji środkowej.

- We Włoszech nabrałam doświadczenia i zaznałam gry w najlepszej lidze świata. Zmieniłam się jako siatkarka, ale i człowiek. To była wspaniała przygoda, jednak uznałam, że już wystarczy. Miałam bardzo ciekawą ofertę z Włoch, było też kilka z innymi lig zagranicznych, ale priorytetem był powrót do kraju. Podoba mi się wizja Chemika, rozmawiałam z trenerem Akbasem i myślę, że szykuje się ciekawa drużyna. Cieszę się, że będę jej częścią – mówi.

### Indy Bajjens

Ma 19 lat, pochodzi z Niderlandów i występuje na pozycji środkowej. Mierzy 193 cm. wzrostu. Piłkę w ataku łapie na wysokości 317 cm. Miniony sezon spędziła we francuskim ASPTT Mulhouse, z którym, do momentu przerwania rozgrywek, zajmowała pierwsze miejsce w tabeli. Wystąpiła w 21 spotkaniach, zapisując na swoim koncie 105 punktów (50% skuteczności w ataku, 29 bloków).

- Wracamy do formy po okresie pandemii. Trenujemy cztery razy w tygodniu. Nie mamy w planie żadnych spotkań sparingowych, po prostu trener chciał się z nami spotkać, zbudować podstawy sportowe, wspólnie potrenować. Ostatni trening zaplanowano na czternaste lipca, potem podróż do Polski i zaczynam przygodę z Chemikiem. Nie mogę się doczekać – mówi.

### Paulina Bałdyga

Ma 23 lata i występuje na pozycji rozgrywającej. W minionym sezonie broniła barw Grot Budowlanych Łódź, gdzie rozegrała 40 setów w LSK. Łącznie w najwyższej klasie rozgrywkowej wystąpiła w 117 meczach.

- Nie spodziewałam się propozycji z Chemika. Musiałam przemyśleć, czy podołam, czy jestem w stanie być częścią takiego zespołu. Po analizie

doszłam do wniosku, że Policom się nie odmawia. Z perspektywy czasu uważam, że decyzja była prosta. Cieszę się, że nadchodzący sezon spędzę w Chemiku – mówi.

### Aleksandra Żurawska

Ma 22 lata, 169 cm. wzrostu i występuje na pozycji libero. W poprzednim sezonie broniła barw Jokera Mekro Świecie, zbierając doświadczenie na parkietach pierwszej ligi.

- W Świeciu spędziłam trzy sezony. Bardzo dobrze ten czas wspominam. Zebrałam masę doświadczenia, w zasadzie każdy mecz grałam od deski do deski. Odezwwał się do mnie trener Ferhat Akbas. Nie ukrywam, byłam bardzo zaskoczona i podekscytowana. Powiedziałam, że jestem zainteresowana i kilka dni później podpisałam kontrakt – mówi.

### Jovana Brakocević-Canzian

Serbka jest bardzo doświadczoną siatkarką. Ma 196 cm. wzrostu i występuje na pozycji atakującej. Miniony sezon spędziła we włoskiej Igor Gorgonzola Novara. Wcześniej broniła barw Grot Budowlanych Łódź, gdzie rozegrała znakomity sezon. Zdobyła 639 punktów w 27 spotkaniach LSK. Dziewięciokrotnie nagradzono ją statuetkami MVP. Była najlepiej punktującą i atakującą ligi.

Brakocević-Canzian ma na swoim koncie wiele medali i pucharów. Do najcenniejszych należą złoto Ligi Mistrzyń, podwójne mistrzostwo Turcji, mistrzostwo Włoch czy Klubowe Mistrzostwo Świata.

- Zdecydowałam się wrócić do Polski z dwóch powodów. Po pierwsze, niezwykle pobudzająca jest ekspresja kibiców. Lubię czuć, że gram dla kogoś, że komuś zależy na wynikach zespołu, pasjonuje go to i przeżywa mecz razem z siatkarkami. Po drugie, Chemik od lat jest częścią europejskiej siatkówki na wysokim poziomie. Grałam przeciwko niemu wiele razy, bardzo go szanuję i cieszę się, że zagram w jego barwach – mówi.

Jovana Brakocević-Canzian zamyka kadry Grupa Azoty Chemika Police na sezon 2020/21.

Sztab szkoleniowy Grupa Azoty Chemika Police

I trener: Ferhat Akbas  
Asystenci: Marek Mierzwiński, Przemysław Kawka  
Trener przygotowania fizycznego: Łukasz Filipecki  
Statystyk: Kacper Duda  
Fizjoterapeuci: Karol Subocz, Damian Musielak  
Kierownik: Radosław Anioł

## Rusza Zachodniopomorski Pakiet Grantowy. Można przetestować generator wniosków

Wojewódzki Urząd Pracy w Szczecinie 17 sierpnia br. rozpoczął nabór wniosków do Zachodniopomorskiego Pakietu Grantowego. To długo wyczekiwana data dla mikro i małych przedsiębiorców z Pomorza Zachodniego, którzy w konkursie mają szansę na otrzymanie bezzwrotnej pomocy finansowej. Od piątku dostępny jest także testowy generator wniosków.

Zachodniopomorski Pakiet Grantowy to kolejna forma wsparcia przygotowana przez Samorząd Województwa dla mikro i małych przedsiębiorców z regionu, których w szczególności sposób dotknęła pandemia koronawirusa i ograniczenia w prowadzeniu działalności gospodarczej. Dzięki niej, właściciele firm będą mogli starać się o bezzwrotne granty na finansowanie kapitału obrotowego.

– Pula środków przeznaczonych na bezzwrotne granty finansujące kapitał obrotowy dla firm wyniesie blisko 50 mln zł. To nasza kolejna propozycja dla przedsiębiorców w ramach Zachodniopomorskiego Pakietu Antykrzysowego. Po konsultacjach z przedsiębiorcami przychylił się do postulatu obniżenia kryterium dot. przychodów, by dać szansę większej grupie firm na zdobycie grantu – mówi Marszałek Województwa Zachodniopomorskiego Olgierd Geblewicz.

O bezzwrotny grant będą mogli starać się mikro- i mali przedsiębiorcy, którzy wykażą m.in. spadek przychodów na poziomie co najmniej 50% w okresie trzech kolejnych miesięcy po 29 lutego 2020 r. w stosunku do analogicznych trzech miesięcy roku 2019 roku.

Marszałek przychylił się do głosu przedsiębiorców. Więcej zachodniopomorskich firm z szansą na bezzwrotny grant

Nabór do pakietu odbędzie się w formule „kto pierwszy, ten lepszy”. Oznacza to, że o przyznaniu grantu decydować będzie kolejność zgłoszeń w elektronicznym systemie wniosków.

– Nabór wniosków rusza z pewnym opóźnieniem, ponieważ pracowaliśmy nad stworzeniem stabilnego systemu informatycznego, który sprosta olbrzymiemu zainteresowaniu pakietem grantowym. Już dziś zachęcamy wszystkich przedsiębiorców do skorzystania z wersji testowej generatora, w którym będzie można poznać wszystkie funkcjonalności, poćwiczyć wypełnianie wniosku – mówi dyrektor Wojewódzkiego Urzędu Pracy w Szczecinie Andrzej Przewoda.

Testowa forma generatora dostępna jest dla przedsiębiorców od 7 sierpnia 2020 r. Jednak złożenie wniosku będzie możliwe dopiero po uruchomieniu naboru, który startuje 17 sierpnia 2020 r. Dodatkowe informacje, wraz z Regulaminem oraz niezbędnymi dokumentami, dostępne są

na stronie internetowej WUP w Szczecinie (instytucja odpowiada za przeprowadzenie naboru). Ogłoszenie konkursowe dostępne jest w zakładce Projekty własne - Zachodniopomorski Pakiet Grantowy.

WUP: Projekty własne - Zachodniopomorski Pakiet Grantowy

Grant w ramach zachodniopomorskiego pakietu wypłacany będzie jednorazowo, a jego wielkość wyliczona zostanie w oparciu o stawkę jednostkową (koszt finansowania kapitału obrotowego przez jeden miesiąc kalendarzowy). Wartość minimalna grantu to 7 845,11 zł (przedsiębiorca samozatrudniony, otrzymujący dofinansowanie na jeden miesiąc). Maksymalne wsparcia dla firmy (małego przedsiębiorstwa utrzymującego maksymalne zatrudnienie przez trzy miesiące), nie może przekroczyć 164 747,31 zł. Firma, która otrzyma grant, będzie musiała utrzymać działalność oraz zatrudnienie pracowników w pełnym wymiarze czasu pracy, co najmniej przez okres wskazany we wniosku.

Środki na uruchomienie Zachodniopomorskiego Pakietu Grantowego przyznawane będą w ramach działania 1.19 Regionalnego Programu Operacyjnego Województwa Zachodniopomorskiego 2014-2020.

– Po wybuchu pandemii, Samorząd Województwa Zachodniopomorskiego jako pierwszy ruszył z własnym pakietem antykrzysowym, którego – jak przypominam – nie mogliśmy w pełni zrealizować samodzielnie. Nie było czasu na spory, dlatego natychmiast przekazaliśmy 72 mln zł do rządowej tarczy, aby ratować zachodniopomorskich przedsiębiorców i regionalną gospodarkę. Jako drudzy w Polsce uruchomiliśmy dla firm pożyczki płynnościowe – w maju 38 mln zł i dodatkowe 44 mln zł w czerwcu. Tak szybka pomoc była możliwa dzięki elastycznemu podejściu Komisji Europejskiej. Konkurs grantowy to nasza kolejna propozycja w ramach Zachodniopomorskiego Pakietu Antykrzysowego – wyjaśnia marszałek Olgierd Geblewicz.

Marszałek Olgierd Geblewicz zapowiada także, że czynione są wysiłki, by kolejne pieniądze dla przedsiębiorców, tym razem na inwestycje, mogły trafić jeszcze jesienią br. Trwają negocjacje z Komisją Europejską.

Link do generatora:  
<https://wup.witkac.pl/>



## Postawa godna naśladowania, która spotkała się z uznaniem mieszkańców Mierzyna

Sebastian Aleksyuk - właściciel posesji przy ulicy Zeusa w Mierzynie mając na względzie bezpieczeństwo pieszych korzystających z ulicy Zeusa (szczególnie dzieci) postanowił wykorzystać powierzchnię reklamową, aby zaapelować do kierowców samochodów poruszających się ulicą Zeusa, aby zwolnili i przestrzegali ograniczenia prędkości jakie obowiązują na tej ulicy.

Od wielu lat mieszkańcy Zeusa w Mierzynie podnoszą temat dużego zagrożenia bezpieczeństwa pieszych na ulicy Zeusa, która stała się skrótem dla wielu kierowców omijających zakorkowane centrum Mierzyna. W tym temacie składaliśmy interpelacje dotyczące montażu progów zwalniających, budowy chodnika oraz innych działań mających na celu poprawę bezpieczeństwa pieszych: <https://rada.dobraszczecinska.pl/interpelacje/interpelacja/74>

Jak do tej pory bezskutecznie. Termin projektu chodnika został przesunięty już po raz kolejny, ale mamy nadzieję, że uda się dotrzymać termin 30 lipca 2020 roku, który w ostatniej odpowiedzi na interpelację podała nam Wójt gminy Dobra. Dotychczas na ulicy Zeusa zamontowano jedynie czytnik prędkości, który w zgodnej opinii mieszkańców ulicy Zeusa oraz okolicznych ulic w ogóle nie wpłynął na

poprawę bezpieczeństwa pieszych. Dostarczył nam jednak cenne statystyki z których wynika, że blisko połowa kierowców jadących ulicą Zeusa przekracza dozwoloną prędkość, a maksymalne przekroczenia niemal każdej godziny odnotowują prędkości powyżej 100km/h (szczegółowe statystyki za okres od 15.04 do 16.06.2020 roku można pobrać z tej lokalizacji: <https://rada.dobraszczecinska.pl/interpelacje/interpelacja/120>)

Ze statystyk dowiedzieliśmy się również, że nawet w czasie koronawirusa kiedy nieczynne są szkoły i wiele osób pracuje na Home Office dziennie ulicą Zeusa przejeżdża około 1200 samochodów. Mamy świadomość, że ilość przejeżdżających samochodów znacznie wzrosła jak zakończy się remont zamkniętej obecnie drogi ze Szczecina to Stobna.

## Spacer po lesie z nadleśnictwem Trzebież

Nadleśnictwo Trzebież zaprosiło wszystkich chętnych na spacer po lesie pn. „Las oczami Leśnika. Ciekawe zakątki, dotąd nieznanne”. Prowadzącym był Nadleśniczy – Tomasz Kulesza. Spotkanie nie przypadkowo zorganizowano na Szkółce Leśnej w Tatynii - szkółka leśna jest miejscem, w którym wszystko się zaczyna i zarazem kończy.



Podstawą pracy każdego Leśnika jest dobry plan. Las dobrze zaplanowany - wymaga dużo pracy oraz wiele cierpliwości od gospodarzy lasu. Pamiętajmy, mamy do czynienia z naturą. Cytując Pana Przemysława Barszcz: „Gospodarka leśna jest nie tyle działaniem przyjaznym naturze, co podążaniem drogą wskazaną przez przyrodę, zaś pielęgnacja lasu - celem nadrzędnym, a drewno - wynagrodzeniem, które otrzymujemy za naszą pracę”. Z tą myślą rozpoczęliśmy naszą przygodę po lesie. Dzia-

łając planowo zaczynamy od badań glebowo-siedliskowych aby zbadać potencjalne siedlisko dla konkretnych gatunków drzew. Podobnie traktujemy runo, podszyt i drzewostan - badamy jego stan oraz stopień odnowienia. Mamy komplet informacji o wszystkich warstwach lasu. Tylko na podstawie tych danych, możemy przystąpić do działań. Każda powierzchnia - wydzielone leśne ma swój plan. Plan dla wszystkich wydziałów i oddziałów w nadleśnictwie jest nazywany Planem Urządzenia Lasu.

Po zatwierdzeniu przez Ministra Środowiska, plan jest realizowany przez 10 lat. Na tym opiera się gospodarka leśna.

W trakcie spaceru uczestnicy odwiedzili młode pokolenie drzew na szkółce leśnej - jeszcze przed założeniem uprawy w lesie gospodarzycy; powierzchnie z naturalnym odnowieniem buka, powierzchnie z usychającym świerkiem - uszkodzonym przez drobny owad - kornika; wyłączone drzewostany nasienne wraz z drzewami matecznymi, z których poz-

skuje się nasiona najlepszej jakości dla kolejnych pokoleń drzew z rodzimym materiałem genetycznym. Dzieci wpinały znalezione skarby na specjalnie do tego celu przygotowanych kijkach wędrowniczkach oraz miały okazję posmakować jagód, a także zebrać samodzielnie cały słój owoców borówki czernicy.

Spacer zakończył się wspólnym ogniskiem. Każdy uczestnik mógł upiec swój prowiant na „żywym ogniu”.

Tekst i zdj. K. Czerwińska



## Budowa oświetlenia ulicznego w Gminie Dobra

Oświetlenie w Gminie Dobra jest realizowane w ramach zadania inwestycyjnego pn.: „Budowa oświetlenia w Gminie Dobra oraz wykonanie przejść dla pieszych w Mierzynie” oraz zadania pn.: „Oświetlenie dróg gminnych z wykorzystaniem energii ze źródeł odnawialnych”. Gmina stara się realizować oświetlenie wg składanych wniosków mieszkańców oraz posiadanych środków finansowych na dany rok.



W pierwszej kolejności realizowane są inwestycje, na które Gmina posiada już wykonaną dokumentację budowlaną oraz stosowne zgody w postaci zgłoszeń prac budowlanych niewymagających pozwolenia na budowę w przypadku oświetlenia solarnego, lub pozwoleń na budowę w przypadku oświetlenia elektrycznego. Wnioski wpisywane są do rejestru, z którego co roku realizowane są projekty, a następnie roboty budowlane polegające na budowie oświetlenia elektrycz-

nego ulicznego oraz solarnego. W pierwszej kolejności brane pod uwagę są drogi publiczne, następnie pozostałe drogi i ulice położone w Gminie Dobra. Mieszkańcy we wnioskach niejednokrotnie sami wskazują rodzaj oświetlenia. Realizując zadanie: „Budowa oświetlenia w Gminie Dobra oraz wykonanie przejść dla pieszych w Mierzynie”, w drodze zamówienia publicznego, Gmina wyłoniła dwóch Wykonawców, z którymi podpisano umowy na wykonanie robót

budowlanych polegających na budowie sieci oświetlenia ulicznego elektrycznego typu LED na ulicach w Gminie Dobra.

I umowa obejmuje ulice:

1. W Dobrej na dz. Nr 311/39, 211/1, 1481, 1195, 866/4, 371, - ul. Dereszowa, obręb Dobra, gm. Dobra,
2. W Dobrej na dz. Nr 45/20, 44/20, (ul. Nagietkowa), Nr 216/3 (ul. Graniczna) obręb Dobra, gm. Dobra,
3. W Dobrej na dz. Nr 862/6 (ul. Rudawki) 862/5, 213/1, (ul. Ułańska), obręb Dobra, gm. Dobra,
4. W Buku na dz. Nr 29, obręb Buk, gm. Dobra,
5. W Grzepnicy na dz. Nr 39, 34, 53, 45/1, 91, 856/11 obręb Grzepnica, gm. Dobra,
6. W Dobrej na dz. Nr 685, 725 (ul.

71/3, 66/110, 66/113, 656/340 (ul. Cynamonowa), obręb Bezrzecze, gm. Dobra,

4. W Dołujach na dz. Nr 220/33, (ul. Perkoza), 221, 286 (ul. Łosiowa), obręb Dołuje, gm. Dobra,

5. W Wołczkowie na dz. Nr 253 (ul. Szarotki), Nr 249 (ul. Lipowa) obręb Wołczkowo, gm. Dobra,

Wykonawcą prac jest Zakład Projektowania i Wykonawstwa Instalacji Elektrycznych inż. Jerzy Mingała posiadający swoją siedzibę w Gorzowie Wielkopolskim, przy ul. Lipowej 9.

Planowany termin realizacji przedmiotu zamówienia: 30 maja 2021 roku.

Ponadto trwają kolejne prace projektowe zmierzające do uzyskania dokumentów for-



Oliwkowa), obręb Dobra, gm. Dobra. Wykonawcą prac jest Firma Handlowo-Usługowa Marek Grzegorzewski, Rydzyna 64-130, Tworzаницe 15

II umowa obejmuje ulice:

1. W Dołujach na dz. Nr 156, 181 - ul. Żubrza, obręb Dołuje, oraz na działkach Nr 18, 26, 25, 71/73, 71/74 położonych w Kościńcu, obręb Kościńcu, gm. Dobra,
2. W Wołczkowie na dz. Nr 488 (ul. Słoneczna), Nr 561 (ul. Zimowa), obręb Wołczkowo, oraz na działkach Nr 71/1 (ul. Słoneczna) Nr 71/3, 34/14, 66/91 (ul. Górna) w Bezrzeczu, obręb Bezrzecze, gm. Dobra,
3. W Bezrzeczu na dz. Nr 43/2,

malno-prawnych umożliwiających realizację oświetlenia elektrycznego na ulicach:

1. Prostopadła - Mierzyn
  2. Berbersowa/Kminkowa - Bezrzecze
  3. Przejście dla pieszych przy ul. Perłowej - Bezrzecze
  4. Sójki - Kościńcu (do dz. 145)
  5. Promienista - Mierzyn
  6. Migałowa - Dobra
  7. Szczecińska (5h) sięgacz - Dobra
  8. Ozdoba - Mierzyn
  9. Osiedle Leśne (od nr 41-43) - Bezrzecze
- Zakończenie prac projektowych przewiduje się na III kwartał 2020 roku.

## Burza - bądź bezpieczny



### Zbiór praktycznych porad jak zachowywać się podczas burzy

#### Poza domem

Jeżeli burza zastanie nas poza domem należy:

jak najszybciej znaleźć bezpieczne schronienie,

uniknąć przebywania pod drzewami,

uniknąć przebywania na otwartej przestrzeni,

jeżeli znaleźliśmy się na otwartej przestrzeni – znaleźć, o ile to możliwe, obniżenie terenu (starajmy się nie być najwyższym punktem) i kucnąć (nie siadać i nie kłaść się) ze złączonymi i podciągniętymi pod siebie nogami. Nogi powinny być złączone, ponieważ w przypadku uderzenia pioruna, na skutek powstania różnicy napięć (tzw. napięcia krokowego) może dojść do przepływu prądu między stopami,

jeżeli pływamy w wodzie lub znajdujemy się na łodzi wyjść na brzeg i oddalić się od wody, gdyż jest ona doskonałym przewodnikiem elektrycznym, uniknąć dotykania przedmiotów zrobionych z metalu oraz przebywania w ich pobliżu – przedmioty metalowe mogą „przyciągać” pioruny,

pozostać w samochodzie (jeżeli jesteśmy akurat w podróży) – samochód stanowi dobrą ochronę przed uderzeniem pioruna,

natychmiast przykucnąć jeżeli czujemy ładunki elektryczne w powietrzu, a włosy „stają nam dęba”,

osoby przebywające w grupie na otwartej przestrzeni powinny się rozproszyć na odległość kilkudziesięciu metrów, aby w przypadku uderzenia pioruna część grupy mogła udzielić pomocy porażonym,

jeżeli widzisz zwisające przewody elektryczne, natychmiast

powiadom odpowiednie służby. Pod żadnym pozorem do nich nie podchodź.

#### W domu

Jeżeli podczas burzy przebywamy w domu należy:

uniknąć używania sprzętów elektrycznych i elektronicznych zasilanych z sieci (suszarki do włosów, miksery itp.), ponieważ korzystanie z tych urządzeń, w przypadku uderzenia pioruna w naziemną sieć elektroenergetyczną, grozi porażeniem impulsem rozchodzącym się w przewodach instalacji elektrycznej,

odłączyć od sieci elektroniczny sprzęt domowy (sprzęt RTV, komputery) – to uchroni go przed uszkodzeniem w przypadku tzw. przepięcia, będącego skutkiem uderzenia pioruna w infrastrukturę elektroenergetyczną,

przygotować latarkę z bateriami, na wypadek przerw w dostawie prądu,

jeżeli widzisz iskrzenie domowej instalacji elektrycznej, popalone przewody lub czujesz swąd – wyłącz elektryczność oraz gaz i natychmiast wezwij odpowiednie służby techniczne.

#### Porażenie piorunem – co robić

należy zbadać stan ogólny poszkodowanego,

trzeba sprawdzić czy oddycha i czy tętno jest wyczuwalne,

jeżeli u osoby porażonej piorunem doszło do zatrzymania oddechu, należy jak najszybciej rozpocząć sztuczne oddychanie, natomiast jeżeli tętno nie jest wyczuwalne niezbędne jest rozpoczęcie resuscytacji krążeniowo – oddechowej czyli zewnętrznego masażu serca.

# Konsultacje społeczne w sprawie projektu Studium uwarunkowań i kierunków zagospodarowania przestrzennego

Informuję, iż w trybie przetargu nieograniczonego dokonano wyboru oferty firmy M&R Biuro Projektów Mieloch Sp. z o.o. z siedzibą w Poznaniu, dotyczącej sporządzenia projektu zmiany Studium uwarunkowań i kierunków zagospodarowania przestrzennego Gminy Dobra, dla obszaru Gminy Dobra.

Gmina Dobra została zakwalifikowana do udziału w projekcie „Planowanie z mieszkańcami” (POWR.02.19.00-00-KP12/18), dotyczącym możliwości pozyskania grantu na konsultacje społeczne w sprawie projektu Studium uwarunkowań i kierunków zagospodarowania przestrzennego dla obszaru Gminy Dobra. Zgodnie z zatwierdzonym Indywidualnym Planem Konsultacji, wypracowanym w ramach projektu „Planowanie z mieszkańcami” Urząd Gminy Dobra rozpoczął prace nad organizacją konsultacji społecznych w sprawie w/w dokumentu. Głównym celem konsultacji jest możliwie szerokie poznanie opinii i preferencji mieszkańców gminy i innych grup interesariuszy na temat zmiany Studium uwarunkowań i kierunków zagospodarowania przestrzennego Gminy Dobra. Konsultacje przeprowadzane będą w formie elektronicznej poprzez nadsyłanie opinii i propozycji, w formie papierowej poprzez składanie wniosków i opinii w punkcie konsultacyjnym, w formie spotkań z mieszkańcami wg harmonogramu w Sołectwach oraz imprezach plenerowych. Zaplanowano spotkania z mieszkańcami w 12 sołectwach gminy Dobra: w Mierzynie, Skarbimierzycach, Dołujach, Wąwelnicy, Bezrzeczu, Wołczkowie, Dobrej, Buku, Łęgach, Grzępnic, Rzędzinach i Stolcu.

W związku z panującą sytuacją epidemiologiczną poniżej przedstawiamy planowane Kalendarium Konsultacji Społecznych:

### I ETAP

**DIAGNOZA**  
Diagnoza ma na celu zidentyfikowanie potrzeb i problemów mieszkańców w odniesieniu do obszaru opracowania Studium. Spotkanie konsultacyjne eks-

perckie z instytucjami lipiec – październik 2020  
Spotkania z rolnikami i przedsiębiorcami lipiec – październik 2020

### II ETAP

**INFORMOWANIE**  
Celem jest szeroka promocja i upowszechnienie informacji o toczącej się procedurze sporządzania Studium z wykorzystaniem różnorodnych kanałów informacji. Punkt informacyjny – promocyjny wrzesień 2020  
Spotkanie informacyjne dla Grupy Roboczej wrzesień – październik 2020

### III ETAP

**ZASIĘGANIE OPINII**  
Celem etapu jest uzyskanie opinii, wniosków i wypracowanie rozwiązań/stanowisk interesariuszy w sprawie sporządzanego studium.  
1 cykl spotkań otwartych z mieszkańcami marzec – czerwiec 2021  
2 cykl spotkań otwartych z mieszkańcami wrzesień – listopad 2021  
Spotkanie konsultacyjne dla Grupy Roboczej czerwiec – wrzesień 2021

### IV ETAP

**INFORMACJA ZWROTNA**  
Celem jest upublicznienie i przekazanie informacji wszystkim interesariuszom na temat przyjętych założeń do studium wraz ze szczegółowym uzasadnieniem

Planowany termin konsultacji społecznych: do listopada 2021 r.

**DANE KONTAKTOWE**  
Urząd Gminy Dobra  
Referat Planowania Przestrzennego i Warunków Zabudowy  
Ul. Graniczna 24 a  
72-003 Dobra  
Tel. 091 424-19-76

# Co słycać w kocim przedszkolu

Jak co roku o tej porze najbardziej licznymi podopiecznymi schroniska są kocięta, które po przyjęciu i odbyciu trzydniowej kwarantanny trafiają do kociego przedszkola czyli wydzielonego miejsca w Domu Kota, w którym z niecierpliwością i pod troskliwą opieką opiekunów oczekują na przytulenie się do przyszłego właściciela.



Na dzień dzisiejszy około trzydziestu szylkretów, burasków, pregusków, tygrysków, pingwinków, czarnulek, kocurów i kotek w wieku do 6 miesięcy jest już gotowych do zamieszkania w nowych rodzinach. Jesteśmy pewni, że podczas odwiedzin w Domu Kota nie jeden z kociaków skradnie Państwa serce. Wszystkie nasze przedszkolaki są zaszczepione, odrobaczone i posiadają czip. Również w izolatkach, poddanych leczeniu jest około 40 kociąt, które w najbliższych dniach dołączą do pozostałych adopcyjnych przedszkolaków. Na nowe domy czekają również dorosłe koty, które dumnie krążą i wylegają się przed Domem Kota w oczekiwaniu na nowy dom.

Zapraszamy Państwa serdecznie do odwiedzin i adopcji!!!

### Co powinniśmy wiedzieć?

1. Adopcje kotów odbywają się w dniach: piątek – sobota oraz

niedziele handlowe w godzinach 10.00-15.30.

2. Każdy adoptujący otrzyma bezpieczne kartonowe pudełko do transportu zwierzęcia do domu (nie trzeba mieć ze sobą kontenerka).

3. Każdy właściciel kota otrzyma książeczkę zdrowia i zalecenia lekarza weterynarii.

4. Wszystkie koty są zaszczepione, odrobaczone, zaszczepione.

5. Koszt adopcji kociąt do 6 m-cy wynosi 25 zł, dorosłych kotów - 20 zł.

6. Gwarantujemy darmową sterylizację wszystkich adoptowanych kociąt w okresie 6 miesięcy od dnia adopcji.

7. Podczas odwiedzin zwierząt w schronisku obowiązują maseczki ochronne oraz dezynfekcja rąk.

**Katarzyna Hermanowicz**  
Dyrektor Schroniska dla Bezdomnych Zwierząt w Dobrej  
autor zdjęć:  
**Przemysław Adamski**



## RODZAJE ALARMÓW, SYGNAŁY ALARMOWE, KOMUNIKATY OSTRZEGAWCZE



LP.	RODZAJ ALARMU	SPOSÓB OGŁOSZENIA ALARMU		
		AKUSTYCZNY SYSTEM ALARMOWY	ŚRODKI MASOWEGO PRZEKAZU	WIZUALNY SYSTEM ALARMOWY
1.	Ogłoszenie alarmu	Sygnal akustyczny – modulowany dźwięk syreny w okresie trzech minut	Powtarzana trzykrotnie zapowiedź słowna: Uwaga! Uwaga! Uwaga! Ogłaszam alarm <small>(podać przyczynę, rodzaj alarmu itp.)</small> dla.....	Znak żółty w kształcie trójkąta lub w uzasadnionych przypadkach innej figury geometrycznej
2.	Odwolanie alarmu	Sygnal akustyczny – ciągły dźwięk syreny w okresie trzech minut	Powtarzana trzykrotnie zapowiedź słowna: Uwaga! Uwaga! Uwaga! Odwołuję alarm <small>(podać przyczynę, rodzaj alarmu itp.)</small> dla.....	

LP.	RODZAJ KOMUNIKATU	SPOSÓB OGŁOSZENIA KOMUNIKATU		SPOSÓB ODWOŁANIA KOMUNIKATU	
		AKUSTYCZNY SYSTEM ALARMOWY	ŚRODKI MASOWEGO PRZEKAZU	AKUSTYCZNY SYSTEM ALARMOWY	ŚRODKI MASOWEGO PRZEKAZU
1.	Upředzenie o zagrożeniu skażeniami		Powtarzana trzykrotnie zapowiedź słowna: Uwaga! Uwaga! Osoby znajdujące się na terenie ..... około godz.....min..... może nastąpić skażenie ..... w kierunku..... <small>(podać rodzaj skażenia)</small> <small>(podać kierunek)</small>		Powtarzana trzykrotnie zapowiedź słowna: Uwaga! Uwaga! Odwołuję upředzenie o zagrożeniu ..... <small>(podać rodzaj skażenia)</small> dla.....
2.	Upředzenie o zagrożeniu zakażeniami		Formę i treść komunikatu upředzenia o zagrożeniu zakażeniami ustalają organy Państwowej Inspekcji Sanitarnej		Powtarzana trzykrotnie zapowiedź słowna: Uwaga! Uwaga! Odwołuję upředzenie o zagrożeniu ..... <small>(podać rodzaj skażenia)</small> dla.....
3.	Upředzenie o klęskach żywiołowych i zagrożeniu środowiska		Powtarzana trzykrotnie zapowiedź słowna: Informacja o zagrożeniu i sposobie postępowania mieszkańców <small>(podać rodzaj zagrożenia, spodziewany czas wystąpienia i wskazówki dla mieszkańców)</small>		Powtarzana trzykrotnie zapowiedź słowna: Uwaga! Uwaga! Odwołuję upředzenie o zagrożeniu ..... <small>(podać rodzaj skażenia)</small> dla.....

Załącznik do Rozporządzenia RM z dnia 7 stycznia 2013 r. w sprawie systemów wykrywania skażeń i powiadamiania o ich wystąpieniu oraz właściwości organów w tych sprawach (Dz. U. 2013 r. poz. 96)

**REKLAMA W GAZECIE**  
**POWIAT POLICKI**  
**609 989 421**



# Dobrawianie na Drawie

Już po raz jedenasty LZS Dobra zorganizowało spływ kajakowy na rzece Drawie. W dniach 19 - 24 lipca, 37-osobowa ekipa zapalonych wioślarzy z Koła LZS Dobra wyruszyła na pięciodniowy spływ kajakowy, trasa spływu liczyła ponad 60 km. i podzielona była na trzy etapy.


Jak co roku miejscem zbiórki była Przystań Wodniacka Stacja PTTK w Drawnie. Jest to godne polecenia i wspaniałe miejsce wypoczynku. Chętnych do uczestnictwa w naszym spływie było bardzo wielu, o czym świadczy długa lista osób na liście rezerwowej. Pogoda okazała się bardzo łaskawa dla kajakarzy.

Przez całą trasę piękne słońce i umiarkowana temperatura towarzyszyły wodniakom. Przez trzy pracowite dni kajakarze, pokonując fragmenty rzek Drawieńskiego Parku Narodowego, mieli okazję podziwiać piękno fauny i flory tego uroczego miejsca. Pierwszego dnia płynęliśmy rzeką Drawą ze stacji do Barnima pole namiotowe drugiego dnia Korytnicą, odcinek liczył niecałe 20 km. Pokonaliśmy odcinek Stara Korytnica - Bogdanka.

W tym miejscu rzeka leniwie wije się wśród łąk i lasów, a na rozlewiskach można podziwiać różnorodność wodnego świata oraz urokliwe wie-

skie krajobrazy. W trzeci dzień spływu kajakarze zmagali się z nurtem pięknej, ale bardzo wymagającej i rwącej Drawy, której trasa, około 30 km prowadziła przez dzikie lasy bukowe oraz bory sosnowe. Dzięki wzajemnej pomocy i dobrej współpracy kajakarze z uśmiechami na twarzach bezpiecznie dopływali do brzegu, na którym czekała codziennie pyszna i sycząca obiadokolacja.

Piękna pogoda i wspólne śpiewanie szant zachęcało wszystkich do brania udziału w licznych grach i zabawach sportowych, które zapełniły wolny czas między spływami. Choć wielu uczestników kończyło spływ w zmoczonym ubraniu, wszyscy wywieźli z Drawna fantastyczne i radosne wspomnienia wodnych zmagani i wspólnych, sportowych zabaw. Zarząd Koła LZS Dobra kieruje szczególne podziękowania dla firmy McDonald's Lubieszyn za pomoc w realizacji oraz dofinansowanie naszego spływu.



# Program Moja Woda

Przypominamy, że prowadzony jest nabór wniosków dla zadań realizowanych na lata 2020-2024, wpisujących się w Program Priorytetowy „Moja Woda”. Nabór prowadzony jest od 1.07.2020 r. przez Wojewódzki Fundusz Ochrony Środowiska w Szczecinie, z siedzibą przy ul. Solskiego 3, 71-323 Szczecin.

W ramach Programu Moja Woda każdy właściciel domu jednorodzinnego będzie mógł otrzymać dotację do 5 tys. zł. Wsparcie przewidziano na zakup, montaż i uruchomienie instalacji pozwalających na zagospodarowanie wód opadowych i roztopowych na terenie nieruchomości objętej przedsięwzięciem,

w efekcie czego wody te nie będą odprowadzane na przykład do kanalizacji bytowo-gospodarczej, kanalizacji deszczowej, rowów odwadniających odprowadzających poza teren nieruchomości, na tereny sąsiadujące, ulice, place itp. Otrzymałą dotację będzie można przeznaczyć na zbiornik retencyjny

podziemny lub nadziemny, instalację rozsączającą oraz elementy do nawadniania lub innego wykorzystania zatrzymanej wody, na przewody odprowadzające wody opadowe zebrane z rynien, wpustów do zbiornika nadziemnego, podziemnego, oczka wodnego, instalacji rozsączającej.

Regulamin dofinansowania oraz wzór wniosku o dofinansowanie, będzie można znaleźć na stronie wfos.szczecin.pl w zakładce: Konkursy i nabory wniosków. Zapytania należy kierować do pracowników Biura Szczecin, nr tel. 91 486 15 56 wew. 112, 139.

**Źródło:**

[www.wfos.szczecin.pl](http://www.wfos.szczecin.pl)



## Budowa lapidarium w Dołujach

Gmina Dobra, mając na uwadze dbałość o dziedzictwo kulturowe sołectwa Dołuje oraz pragnąc zachować dla przyszłych pokoleń pamiątki z historii tutejszych terenów, przystąpiła do wartych ponad 1,4 mln zł prac związanych z budową lapidarium na założonym w połowie XIX wieku byłym cmentarzu ewangelickim, znajdującym się we wsi Dołuje.



Teren otoczony murem z kamieni polnych, z dwoma wejściami od strony wschodniej funkcjonował jako cmentarz komunalny do połowy lat 50-tych XX wieku. Podczas prowadzonych prac były cmentarz odkrywa wiele nowych tajemnic, co powoduje, że liczba odrestaurowanych nagrobków bądź ich elementów znacznie przekroczy zakładaną pierwotnie liczbę 122 nagrobków. Andrzej Łazowski w swojej książce pt. "Dobra i okolice"

zwraca uwagę na dwa szczególne nagrobki znajdujące się na terenie budowanego lapidarium:

„Poruszające są dwa „niedokończone” nagrobki małżeńskie. Małżonkowie oczekiwali na swój pochówek, na dołączenie do swych ukochanych. Mieli już zarezerwowane miejsca obok siebie. Niestety, nie było im dane doczekać tego – koniec wojny zmusił ich do przeniesienia się w inne miejsce”.



## POWSZECHNY SPIS ROLNY 1.09.–30.11.2020

## #liczysięrolnictwo

Powszechny Spis Rolny odbędzie się w całej Polsce od 1 września do 30 listopada 2020 r.

Wyniki spisu rolnego pozwolą na wieloprzekrojowe scharakteryzowanie polskiego rolnictwa i ukazanie zmian, jakie w nim zaszły w ostatnim dziesięcioleciu. Pomogą władzom i przede wszystkim polskim rolnikom w podejmowaniu trafnych decyzji strategicznych, które będą poparte analizą wiarygodnych danych dostarczanych przez statystykę publiczną. Wyniki spisu będą też wykorzystane w negocjacjach z Komisją Europejską w sprawie programów wsparcia dla polskiego rolnictwa.

W spisie rolnym zapytamy m.in. o: osoby kierujące gospodarstwem, wkład pracy członków rodziny i pracowników najemnych, strukturę dochodów gospodarstwa domowego, działalność inną niż rolnicza prowadzoną w gospodarstwie rolnym, typ własności użytków rolnych, rodzaj użytkowanych gruntów, powierzchnię zasiewów, pogłowie zwierząt gospodarskich, rodzaje budynków gospodarskich, ciągniki i maszyny rolnicze, nawożenie.

Spis rolny będzie prowadzony w gospodarstwach rolnych:

- osób fizycznych (gospodarstwach indywidualnych),
- osób prawnych,
- jednostek organizacyjnych niemających osobowości prawnej.

Rolnicy będą mogli udzielić informacji o gospodarstwach rolnych poprzez:

- **samospis** na stronie internetowej GUS (stat.gov.pl) i spisu rolnego (spisrolny.gov.pl),
- odpowiedzi w wywiadzie telefonicznym przeprowadzanym przez rachmistrza telefonicznego,
- odpowiedzi w wywiadzie bezpośrednim przeprowadzanym przez rachmistrza terenowego, który odwiedzi gospodarstwo rolne.

**Spiszmy się, jak na rolników przystało!**

Więcej informacji: [spisrolny.gov.pl](http://spisrolny.gov.pl)

## W dniach 05, 12, 19 września 2020 r. Na terenie Gminy Dobra odbędzie się akcja „ZBIÓRKI ODPADÓW WIELKOGABARYTOWYCH I ZUŻYTEGO SPRZĘTU ELEKTRYCZNEGO I ELEKTRONICZNEGO ”

Kontenery będą podstawiane/rozstawiane w godzinach 7.00 -10.00 i zabierane zaraz po wypełnieniu, dodatkowe kontenery nie będą podstawiane.

**UWAGA!!!**

DO KONTENERÓW, ALE TAKŻE OBOK NICH ZABRANIA SIĘ WRZUCANIA !!! OPON !!! ORAZ WSZELKICH ODPADÓW NIEBEZPIECZNYCH M.IN.: ETERNITU, ZUŻYTEGO SPRZĘTU ELEKTRYCZNEGO I ELEKTRONICZNEGO, ODPADÓW BUDOWLANYCH (TJ. GRUZU, PAPY, STYROPIANU, WĘGLY MINERALNEJ).

KOMPLETNY ZUŻYTY SPRZĘT ELEKTRYCZNY I ELEKTRONICZNY ZARÓWNO MAŁOGABARYTOWY JAK I WIELKOGABARYTOWY MOŻNA USTAWIAĆ PRZY KONTENERACH. SPRZĘT TEN ZOSTANIE ODEBRANY.

Szczegółowa informacja z harmonogramem podstawiania kontenerów dostępna jest na stronie [www.dobraszczecinska.pl](http://www.dobraszczecinska.pl)

## OBOWIĄZEK SKŁADANIA OŚWIADCZEŃ ZA ZMNIEJSZENIE NATURALNEJ RETENCJI TERENOWEJ

W dniu 1 stycznia 2018r. weszła w życie ustawa z dnia 20 lipca 2017r. Prawo wodne (Dz. U. z 2020r., poz. 310 ze zm.), która na podstawie art. 269 ust. 1 wprowadziła obowiązek ponoszenia opłaty za usługi wodne za zmniejszenie naturalnej retencji terenowej na skutek wykonywania na nieruchomości o powierzchni powyżej 3500 m<sup>2</sup> robót lub obiektów budowlanych trwale związanych z gruntem, mających wpływ na zmniejszenie tej retencji przez wyłączenie więcej niż 70% powierzchni nieruchomości z powierzchni biologicznie czynnej na obszarach nieujętych w systemy kanalizacji otwartej lub zamkniętej.

Zgodnie z art. 270 ust. 7 Prawa wodnego - wysokość opłaty za usługi wodne za zmniejszenie naturalnej retencji terenowej zależy odpowiednio od wielkości powierzchni uszczelnionej, rozumianej jako powierzchnia zabudowana wyłączona z powierzchni biologicznie czynnej oraz zastosowania kompensacji retencyjnej. Wysokość tej opłaty ustala się jako iloczyn jednostkowej stawki opłaty, wyrażonej w m<sup>2</sup> wielkości utraconej powierzchni biologicznie czynnej oraz czasu wyrażonego w latach.

Art. 298 ust. 2 Prawa wodnego - stanowi, że opłatę za usługi wodne są obowiązane ponosić: osoby fizyczne, osoby prawne, jednostki organizacyjne, w tym spółki nieposiadające osobowości prawnej, będące:

- a) właścicielami nieruchomości lub obiektów budowlanych,
- b) posiadaczami samoistnymi nieruchomości lub obiektów budowlanych,
- c) użytkownikami wieczystymi

gruntów, d) posiadaczami nieruchomości lub ich części albo obiektów budowlanych lub ich części, stanowiących własność Skarbu Państwa lub jednostki samorządu terytorialnego - które na skutek wykonywania robót i obiektów mających wpływ na zmniejszenie naturalnej retencji terenowej doprowadziły do zmniejszenia tej retencji.

Ustawa z dnia 20 lipca 2018 r. o zmianie ustawy - Prawo wodne oraz niektórych innych ustaw (Dz. U. z 2018r., poz. 1722), która weszła w życie z dniem 20 września 2018 r., wprowadziła obowiązek składania oświadczeń przez podmioty obowiązane do ponoszenia opłat za usługi wodne wójtowi gminy, w celu ustalenia wysokości opłaty za zmniejszenie naturalnej retencji terenowej. Zgodnie ze znowelizowanym przepisem art. 552 ustawy - Prawo wodne (Dz. U. z 2020r., poz. 310 ze zm.) podmioty

obowiązane do ponoszenia opłat za usługi wodne są zobowiązane składać oświadczenia w terminie 30 dni od dnia, w którym upływa dzień przypadający na koniec każdego kwartału W związku z powyższym Wójt Gminy Dobra wzywa do niezwłocznego złożenia niniejszych oświadczeń za okres: począwszy od III kwartału 2018r. Jednocześnie Wójt Gminy Dobra informuje, iż obowiązek ponoszenia opłat za zmniejszenie naturalnej retencji terenowej istnieje od dnia 1 stycznia 2018r.

Wzór oświadczenia jest dostępny w Biuletynie Informacji Publicznej na stronie podmiotowej Wód Polskich (Oświadczenie do pobrania: wzor-oswiadczenia-dotyczyzawago-oplat-za-uslugi-wodne.html) lub w Biuletynie Informacji Publicznej Urzędu Gminy Dobra.

Szczegółowe informacje pod nr telefonu: 91 439 65 07



# NASZE SPRAWY

## Regionalne Centrum Wsparcia Osób Niezależnych w Policach

Od początku maja br. realizowane są działania w ramach projektu "Regionalne Centrum Wspierania Osób Niezależnych w Policach". RCWON to projekt realizowany na terenie trzech powiatów szczecińskiego obszaru metropolitalnego tj. powiat m. Szczecin, policki, gryfiński. Liderem Projektu jest Powiat Policki, natomiast partnerem Szczecińskie Stowarzyszenie „Złoty Wiek”. Projekt jest skierowany do 78 mieszkańców powiatu m. Szczecina, polickiego, gryfińskiego, którzy są zagrożeni ubóstwem i/lub wykluczeniem społecznym.

- W imieniu władz powiatu dziękuję naszym gminom: Police, Dobra, Kołbaskowo, Nowe Warpno, które wspierają, również finansowo, realizację inwestycji i projektu oraz Stowarzyszeniu „Złoty Wiek”, które, jako partner, realizuje usługi skierowane do mieszkańców - mówi Beata Chmielewska, członek Zarządu Powiatu.

Głównym celem projektu jest utworzenie i wsparcie dla funkcjonowania 30 miejsc opieki w Dziennym Domu Pomocy, w tym świadczenie usług opiekuńczych oraz wspierających aktywność osób niezależnych, oraz utworzenie i wsparcie dla funkcjonowania 12 miejsc opieki w Domu Wspieranym w formie świadczenia usług opiekuńczych w miejscu zamieszkania osób niezależnych.

- Od maja br. uruchomione zostały usługi opiekuńcze w miejscu zamieszkania, którymi objętych jest obecnie 10 osób - mówi Beata Chmielewska. Takie wsparcie okazuje się bardzo potrzebne. Podopieczni potrzebują pomocy w codziennym funkcjonowaniu. Bardzo ważne okazują się dla nich codzienne kontakty z opiekunami, nowe znajomości, dobre słowo. W maju zostało objętych opieką osiem osób, na początku czerwca - kolejne dwie osoby. To pokazuje jak bardzo potrzebne było dodatkowe wsparcie. Oprócz tego, że podopieczni potrzebują pomocy w codziennym funkcjonowaniu, mają także zapewniony jeden ciepły posiłek dziennie, składający się z dwóch dań. Niemniej ważne są nowe znajomości zawierane przez podopiecznego i opiekunki, które bardzo często są dużym wsparciem, służą pomocą i dobrym słowem. Tam gdzie jest to potrzebne, w ramach współpracy z OPS w Policach, organizujemy sprzątanie mieszkań lub uzupełnienie braków w ich wyposażeniu.

W maju zostało objętych opieką osiem osób, na początku czerwca - kolejne dwie osoby. To pokazuje jak bardzo potrzebne było dodatkowe wsparcie. Oprócz tego, że podopieczni potrzebują pomocy w codziennym funkcyj-

nowaniu, mają także zapewniony jeden ciepły posiłek dziennie, składający się z dwóch dań. Niemniej ważne są nowe znajomości zawierane przez podopiecznego i opiekunki, które bardzo często są dużym wsparciem, służą pomocą i dobrym słowem. Tam gdzie jest to potrzebne, w ramach współpracy z OPS w Policach, organizujemy sprzątanie mieszkań lub uzupełnienie braków w ich wyposażeniu.

- Bardzo cieszymy się, że usługi oferowane w projekcie realizowanym przez Powiat Policki będą wspierać naszych mieszkańców w pokonywaniu codziennych trudności dodaje Edyta Rudecka, Naczelnik Wydziału Spraw Społecznych i Obywatelskich, Starostwa Powiatowego w Policach. Od maja br., od kiedy zostały uruchomione, przekonujemy się, jak bardzo są potrzebne. Znajdują się też chętni do pomocy sąsiedzi osób potrzebujących pomocy. To bardzo ważne i budujące.

### Do kogo skierowany jest projekt?

Projekt jest skierowany do 78 mieszkańców powiatu m. Szczecina, polickiego, gryfińskiego, którzy są zagrożeni ubóstwem i/lub wykluczeniem społecznym.

Są to osoby: niezależne (w tym osoby niepełnosprawne), których dochód nie przekracza 150 % właściwego kryterium dochodowego (niezależne ze względu na wiek, stan zdrowia lub niepełnosprawność - zgodnie ze skalą Barthel). Doświadczające wielokrotnego wykluczenia społecznego (np. ubóstwo i niepełnosprawność występujące jednocześnie).

- Rozwijamy również tzw. usługi sąsiedzkie świadczone przez osoby blisko zamieszkujące - mówi Edyta Rudecka. Sąsiedzkie usługi opiekuńcze to rozwiązanie, dzięki któremu osoby niezależne mogą korzystać z pomocy świadczonej przez osoby blisko zamieszkujące. Usługi sąsiedzkie obejmują wspieranie osoby niezależnej i pomoc w podstawowych, codziennych czynnościach domowych i życiowych,

w szczególności: pomoc w dokonywaniu zakupów podstawowych artykułów; pomoc w przygotowywaniu i podawaniu posiłków; pomoc w wykonywaniu prac porządkowych w gospodarstwie domowym; pomoc w praniu odzieży i bielizny; pomoc w uiszczaniu opłat, w dotarciu do lekarzy, placówek i urzędów, w tym kontaktowanie się w sprawach urzędowych w imieniu osoby objętej usługą, towarzyszenie na spacerach; informowanie rodziny lub właściwych służb o pogorszeniu stanu zdrowia lub sytuacjach kryzysowych; odwiedziny w szpitalu.

- Usługi sąsiedzkie świadczone będą w zależności od potrzeb osoby niezależnej, nie rzadziej niż jeden raz na dobę, w ciągu dnia - dodaje Beata Chmielewska. W nagłych przypadkach usługi mogą być świadczone w nocy (np. nagłe zachorowanie osoby niezależnej lub złe samopoczucie).

Termin zakończenia projektu przewidziano na 30 czerwca 2022 r. Wszystkie osoby zainteresowane zapraszamy do zapoznania się z ofertą na stronie Szczecińskiego Stowarzyszenia "Złoty Wiek" lub telefonicznie pod numerem 887 766 038. Oferowana jest również pomoc w kompletowaniu wszelkiej dokumentacji niezbędnej do udziału w projekcie. Równolegle jest realizowana inwestycja mająca na celu uruchomienie stacjonarnego Regionalnego Centrum Wsparcia Osób Niezależnych.

Całkowita wartość projektu wynosi: 5 231 259,15 zł, w tym: dofinansowanie z EFS wynosi 4 867 709,15 zł, wkład własny wniesiony przez Lidera Projektu: 363 550,00 zł.

Dofinansowanie uzyskane w ramach Działania 7.6 „Wsparcie rozwoju usług społecznych świadczonych w interesie ogólnym”, Regionalnego Programu Operacyjnego Województwa Zachodniopomorskiego na lata 2014-2020, konkurs nr RPZP.07.06.00-IP.02-32-K27/17 z dnia 18 kwietnia 2017 r.



# Dzienny Dom Senior Plus w Policach wznowił działalność

Dzienny Dom Senior Plus w Policach został ponownie uruchomiony na początku czerwca br. - Przed otwarciem ośrodek przygotowano do funkcjonowania, czyli posprzątano, zabezpieczono przedmioty i sprzęty, których nie można dezynfekować oraz zdezynfekowano meble, kontakty, sprzęty, itd. - powiedziała nam Małgorzata Kruszyńska-Kryszak, kierownik Dziennego Domu Seniora Plus w Policach. Personel oraz uczestników poddano testom w kierunku koronawirusa.

Dom przeznaczony jest dla osób nieaktywnych zawodowo w wieku 60+. Seniorzy korzystali tu z oferty prozdrowotnej (aktywność ruchowa, kinezyterapia), edukacyjnej, kulturalnej, rekreacyjnej i opiekuńczej, w zależności od stwierdzonych potrzeb. Planowana liczba uczestników to 30 osób. Dom jest dla nich otwarty w dni robocze, od poniedziałku do piątku, minimum 8-godzinny dziennie.

- Codziennie od pierwszego dnia wznowienia działalności personel mierzy temperaturę uczestnikom oraz sobie nawzajem - mówi Małgorzata Kruszyńska-Kryszak. Personel pracuje w fartuchach jednorazowych, przyłbicach i rękawiczkach.

W kilku miejscach w ośrodku stoją płyny do dezynfekcji rąk. Personel pilnuje, by uczestnicy dbali o częstą higienę rąk i dezynfekcję. Kika razy dziennie dezynfekowane są wszyst-

kie pomieszczenia oraz toalety. Posiłki dla seniorów wydawane są w naczyniach jednorazowych w kilku turach. Zajęcia w domu odbywają się w ograniczonym zakresie z powodu niemożności dezynfekowania części sprzętu. Uczestnicy nie będą mogli szyć czy grać w gry planszowe.

- Do dnia dzisiejszego, tj 14 sierpnia br. powróciło do Dziennego Domu 25 uczestników z 30 - dodaje Kruszyńska-Kryszak. Zajęcia terapeutyczne odbywają się w małych grupach w bezpiecznych odstępach oraz indywidualnie.

Formy prowadzonych zajęć: Biblioterapia i czytanie prasy codziennej, ćwiczenia pamięci - rozwiązywanie krzyżówek, gry logiczne i pamięciowe typu: państwa-miasta, zgadnij kim jestem, cos w pobliżu na literę...

Hortiterapia i prace porządkowe w ogrodzie, Gimnastyka ogólnousprawnia-

jąca i oddechowa oraz indywidualna na przyborach: bieżnia, rowerek, stepper orbitrek, rowerek elektryczno-magnetyczny poziomy, fotel do masażu, ćwiczenia samowspomagane i oporowe przy drabinkach z taśmami - gumy thera band oraz w klatce ugił wyposażoną w system bloczkowo - ciężarkowy.

Sprzęty dezynfekowane są po każdorazowym użyciu przez uczestnika.

Z powodu zamknięcia na okres ponad 2 miesięcy domu dziennego pobytu Senior Plus jego podopieczni, którzy mają orzeczenie o niepełnosprawności mogą starać się o dofinansowanie w kwocie 500 złotych przez trzy miesiące, jako zadośćuczynienie za niemożność uczestniczenia w zajęciach rehabilitacyjnych. Wniosek należy złożyć w PCPR przy ul. Szkolnej 2 w Policach do 4 września.



## OGŁOSZENIE

Zarządzeniem Nr 62/2020 z dnia 10 sierpnia 2020 r. w sprawie czasowego ograniczenia wykonywania zadań publicznych przez Starostwo Powiatowe w Policach Starosta Policki, mając na uwadze zapobieganie oraz przeciwdziałanie zakażeniom wirusem SARS-CoV-2, ograniczył w okresie od dnia 10 sierpnia 2020 r. do odwołania wykonywanie zadań publicznych przez Starostwo Powiatowe w Policach, uchylając jednocześnie dotychczas obowiązujące w tej sprawie zarządzenie Nr 58/2020 z dnia 22 czerwca 2020 r.

Ograniczenie to polega na wykonywaniu wyłącznie zadań publicznych niezbędnych do zapewnienia pomocy obywatelom.

Ograniczenie to nie dotyczy innych zadań publicznych, jeżeli wymaga tego interes publiczny lub ważny interes strony albo też zaniechanie ich wykonywania mogłoby spowodować niebezpieczeństwo dla życia lub zdrowia, poważną szkodę dla interesu społecznego lub niepowetowaną szkodę materialną. Nie dotyczy również przyjmowania korespondencji składanej przez interesantów w kancelarii urzędu.

Ograniczenie to polega także na przyjmowaniu opłat wyłącznie w formie bezgotówkowej w przypadku spraw wymagających ich wniesienia oraz na zamknięciu filii Wydziału Komunikacji, Transportu i Dróg urzędu w Przeclawiu.

W okresie ww. ograniczenia bezpośrednia obsługa interesantów urzędu prowadzona będzie w ramach ustalonych limitów przyjęć pod warunkiem przestrzegania przez nich obowiązku: zakrywania, przy pomocy odzieży lub jej części, maski, maseczki, przyłbicy albo kasku ochronnego, ust i nosa oraz zakładania rękawiczek jednorazowych lub stosowania środków do dezynfekcji rąk, z wyłączeniem osób zwolnionych z tego obowiązku; natomiast pośrednia obsługa prowadzona będzie drogą telefoniczną lub elektroniczną, w szczególności w formie korespondencji e-mail lub poprzez ePUAP, a także w formie tradycyjnej korespondencji pocztowej.

## Unikatowe zabytki z toru wodnego

Po raz kolejny współpraca dwóch największych w regionie muzeów oraz Urzędu Morskiego w Szczecinie przyniosła interesujące efekty. Tym razem podczas inwestycji „Modernizacja toru wodnego Świnoujście – Szczecin do głębokości 12,5 metra” zostały wydobyte unikatowe zabytki, związane z jednej strony z historią II wojny światowej, z drugiej – dziejami stolicy województwa i najbliższej okolicy.



Efekty prowadzonych od ponad roku prac przy pogłębianiu toru wodnego Świnoujście – Szczecin nie raz już zaskakiwały. Standardowe działania techniczne zaowocowały uratowaniem wielu, nierzadko niezwykle cennych, zabytków techniki militarnej i morskiej. Po elementach niemieckiego pancernika kieszonkowego Lutzow, zbombardowanego przez Królewskie Siły Powietrzne w kwietniu 1945 r. przyszedł czas na wojskowe kutry patrolowe oraz... okręty podwodne.

W ostatnim czasie, decyzją Urzędu Morskiego w Szczecinie oraz Zachodniopomorskiego Wojewódzkiego Konserwatora Zabytków, zbiory Muzeum Zabytków Polskiego w Kołobrzegu wzbogaciły się o dwa kolejne świadectwa działań wojennych prowadzonych na Ziemi Szczecińskiej w schyłkowym okresie II wojny światowej. Jest to element lawety podwójnego działania przeciwlotniczego 2,0 cm Flak C/38 oraz dodatkowy zbiornik paliwa pochodzący z jednostek patrolowych Kriegs-Fisch-Kutter.

Wstępna analiza pozwoliła ustalić, że pierwszy z zabytków, z dużym prawdopodobieństwem stanowi element arsenału niemieckiego okrętu podwodnego, prawdopodobnie w najbardziej popularnym wariantie VIIC (jednostki tego typu przemierzały szlak ze Szczecina do Świnoujścia stacjonując m.in. na wodach Zalewu Szczecińskiego). Obiekt został uszkodzony najpewniej przez eksplozję – efekt albo bezpośredniego ataku, albo celowego działania załogi dążącej do zniszczenia go w obawie przed dostaniem się w ręce nieprzyjaciela. Z kolei zbiornik jest nie tylko ciekawostką militarną, ale również artefaktem związanym bezpośrednio z dziejami stolicy województwa zachodniopomorskiego. Jak wynika z wytłoczonych na nim oznaczeń, wyprodukowały go szczecińskie zakłady Hermanna Otto Ippena, uczestniczące skądinąd w procesie montażu kutrów patrolowych Kriegsmarine.

Aktualnie oba zabytki eksponowane są na wystawach głównych Muzeum Oręża Polskiego w Kołobrzegu. Podstawę armaty podziwiać można w oddziale militarnym przy ul. Emilii Gierczak 5, a zbiornik na terenie Kołobrzęskiego Skansenu Morskiego przy ul. Bałtyckiej 31.

### Zbiornik dodatkowy dla Kriegs-Fisch-Kutter

Jednostki patrolowe typu Kriegs-Fisch-Kutter, konstrukcyjnie oparte o kutry rybackie, budowane były w niemieckich stoczniach na całym wybrzeżu Bałtyku. Ich podstawowe zadanie stanowiło skanowanie strefy przybrzeżnej przede wszystkim w rejonie kluczowych dla Marynarki Wojennej III Rzeszy lokalizacji, m.in. portów. Po zakończeniu II wojny światowej Kriegs-Fisch-Kutter zasilili tworzoną na Wybrzeżu, polską flotę rybacką. Ostatni tego typu obiekt, noszący nazwę „Rotmistrz Pilecki”, złomowano w 2018 r.

Dodatkowe zbiorniki paliwa, dokładnie takie jak odnaleziony podczas prac na torze wodnym Szczecin-Świnoujście, pomagały KFK wydłużyć czas rejsu. Mocowano je z reguły na specjalnych zrzutniach powyżej nadburcia parami lub po cztery sztuki (cecha typowa dla kutrów operujących na Morzu Północnym). System ten pozwalał na szybki zrzut beczek w przypadku wykrycia przez samoloty aliantów. Charakterystycznym elementem konstrukcyjnym zbiorników był króciutki spustowy, pozwalający na zasilanie paliwem bezpośrednio do układu jednostki. Zaprezentowany obiekt wyprodukowały funkcjonujące w latach 1899-1945 przy dzisiejszej ul. Przejazd oraz na Nabrzeżu Wieleckim zakłady Hermanna Otto Ippena. Od 1904 r. firma ta zajmowała się m.in. dystrybucją paliwa dla niemieckich jednostek pływających oraz wytwarzaniem elementów umożliwiających jego przetaczanie. Już w czasie I wojny światowej z fabryki sprzedawano benzynę oraz benzol na terenie całego Pomorza, Prus Zachodnich i Meklemburgii.

Zbiornik, który trafił do Muzeum Oręża Polskiego w Kołobrzegu został oczyszczony i zakonserwowany. Pokryto go kilkoma warstwami farby, co zabezpieczyć ma zabytek przed korozją.

### Podstawa podwójnego działa przeciwlotniczego 2,0 cm Flak C/38

Ważąca 94 kg podstawa (laweta) instalowana była na okrętach podwodnych Kriegsmarine od 1942 r. a jej wykorzystanie wzmocnić

miało siłę ognia przeciwlotniczego U-Bootów w przypadku ataku z powietrza. Pierwsze tego rodzaju lawety pojawiły się na platformach zwanych Wintergarten, kiosków w wariantach Turmbau II okrętów U-193 (klasa IXC/40), U-237 oraz U-955 (oba klasy VIIC/41). Mocowano na niej dwa, ułożone względem siebie prostopadle, szybkostrzelne działa przeciwlotnicze 2,0 cm Flak C/38 kalibru 20 mm – morską wersję standardowej w tej klasie broni w Niemczech, służącej do zwalczania samolotów. Donośność praktyczna tego uzbrojenia wynosiła 2,2 km a szybkostrzelność: 220 strz./min. Broń zasilana była z 20-nabojowych magazynków pudełkowych.

Szacuje się, że broń przeciwlotnicza instalowana na U-Bootach zniszczyła łącznie ok. 120 samolotów sił koalicji antyhitlerowskiej. Dane brytyjskiego Coastal Command sugerują wyłączenie, czyli zestrzelenie lub nieodwracalne uszkodzenie przez działa okrętów podwodnych Kriegsmarine nawet 700 samolotów.

Prezentowany zabytek został wydobyty z toru wodnego Szczecin-Świnoujście podczas prac prowadzonych w listopadzie 2019 r. Początkowo zdeponowano go na terenie portu w Stepnicy, ostatecznie trafił do zbiorów Muzeum Oręża Polskiego w Kołobrzegu, gdzie poddano go wstępnej konserwacji. Jest to jeden z ciekawszych zabytków wojskowej techniki morskiej znajdujących się w Polsce. Tego rodzaju lawety, obok pojedynczego działa kalibru 37 mm, znalazły się na wyposażeniu U-Boota VIIC/41 numer U-995, stanowiącego dziś element ekspozycji muzealnej w Laboe niedaleko Kilonii.

Dyrektor Muzeum Oręża Polskiego w Kołobrzegu Aleksander Ostasz składa szczególne podziękowania za pomoc w ratowaniu zabytków techniki morskiej: Urzędowi Morskiemu w Szczecinie, Zachodniopomorskiemu Wojewódzkiemu Konserwatorowi Zabytków, Muzeum Narodowemu w Szczecinie, firmie DIVO i Sea Terra – Polska oraz osobom: Robertowi Szelidze z L-Team, Andrzejowi Kocewicz z UW Service, Grzegorzowi Sierockiemu „Trooper85”, Arkowi Siewierskiemu „Woodhaven”.

### APEL

Muzeum Oręża Polskiego w Kołobrzegu, prowadzące jedyny w Polsce Skansen Morski zaprasza do współpracy wszystkie osoby, posiadające informacje o zabytkach techniki morskiej, które powinny znaleźć się w polskich muzeach. Prosimy o kontakt na e-mail: dyrektor@muzeum.kolobrzeg.pl lub alekos@wp.pl pod tel. 601402400



### To wyjątkowy wieczór podczas którego dwie charyzmatyczne kobiety wyspiewują co im w duszy gra w partiach solowych i w duetach a także wspierając się drugim głosem.

W programie usłyszycie Państwo oryginalne kompozycje Doroty Wasilewskiej do słów Edwarda Stachury, Dagny Slepwońskiej, Dariusza Wasilewskiego, Jana Jakuba Należytego i Tadeusza Kubiaka, a także evergreeny w tłumaczeniu Jana Jakuba Należytego takie jak The shadow of Your Smile, Iv got You under my skin, My funny Valentine, Im calling You, Iv dreamed of You z repertuaru Barbry Streisand „Franka Sinatry i Nathalie Cole a także w oryginalnej wersji językowej, przepiękną piosen-

kę Carli Bruni. Wokalistki nie stronią także od klasyki i aby dopełnić tę koncertową opowieść o kobiecej duszy zaśpiewają Plaisir d'Amour i Ave Maria skomponowaną przez Astora Piazzollę. Przy fortepianie i mikrofonie: Dorota Wasilewska Przy mikrofonie i fortepianie: Julita Kożuszek Bilety: 40 zł przedsprzedaż/ 50 zł w dniu wydarzenia

Dorota Wasilewska Ukończyła PSM im Frydery-

ka Chopina na Bednarskiej w Warszawie w klasie interpretacji piosenki. Jest laureatką II miejsca Przeglądu Piosenki Aktorskiej we Wrocławiu w duecie z Wiesława Sós, oraz indywidualnego wyróżnienia. Komponuje i aranżuje muzykę do filmów dokumentalnych, piosenek, współpracuje z teatrami przy powstawaniu spektakli muzycznych. Wydała płytę Wniebogłoso, w tym roku ukazuje się jej druga, autorska płyta „Gdy nie da się kupić miłości”. Współpracuje z artystami jako kierownik muzyczny.

## Sylwia Trojanowska.

### Spotkanie autorskie w Starej Rzeźni

Wydarzenie z cyklu: "Kubryk Literacki" ze Starej Rzeźni zaprasza na spotkanie autorskie z Sylwią Trojanowską.

Sylwia Trojanowska to szczecinianka, autorka bestsellerowych powieści obyczajowych, takich jak: trylogia „Sekrety i kłamstwa”, „A gdyby tak...”, „Wigilijna przystan”. Akcją często osadza w Szczecinie i rejonie województwa zachodniopomorskiego. Jest kolekcjonerką chwil, pasjonatką pozytywnego myślenia i... uśmiechu. Uwielbia podróże, te bliskie i te całkiem odległe. Wspiera działania na rzecz kobiet. Wraz z synem i mężem mieszka w otulinie Puszczy Bukowej.

Seria „Dobre chwile”, w skład której wchodzi „Powiedz mi jak będzie” (premiera 06.05.2020) oraz „Daj nam jeszcze szansę” (premiera 29.07.2020) to historie pełne emocji, refleksji i... życia. Opowiadają o losach ludzi takich, jak my, z naszymi troskami i radościami, nadziejami i straconymi szansami. Poruszają trudne, czasami bolesne tematy, ale jednocześnie są pełne dobrych chwil i nadziei na lepsze jutro. Pierwszy tom serii został świetnie przyjęty, zyskując miano bestsellera i powieści miesiąca na wielu portalach książko-

wych. Czytelniczki pisały o nim: „Mądra, bardzo potrzebna historia, która powinna być czytana i o której powinno być głośno” (Prostymi słowami), „To najbardziej „moja” książka spośród wszystkich, jakie dane mi było przeczytać w ostatnim czasie” (Lady Margot).

www.sylwiatrojanowska.com.pl

Spotkanie odbędzie się we środę, 2 września br. w godz. 18:30 – 19:30

Wstęp na wydarzenie jest bezpłatny.





## Prace archeologiczne w okolicy Ostoi - osada sprzed 7 tysięcy lat

Rozpoczynam kolejny etap badań nad początkiem rolnictwa i hodowli w Gminie Kołbaskowo, 5250/5150-4500 przed Chrystusem. Prace polegają na pełnym rozpoznaniu osad i przebadaniu relikwów chat, obejmują znaczną powierzchnię - mówi dr Marcin Dziewanowski.

Badania zrealizowane w okresie listopad 2019 - lipiec 2020 r. dostarczyły około 10 000 zabytków pozwalających opisać życie mieszkańców.

Zestaw znalezisk składa się z żaren, płyt szlifierskich, różnych narzędzi kamiennych, zestawów narzędzi krzemienianych, w tym z krzemienia z Gór Świętokrzyskich, zestawów naczyń ceramicznych, szczątków zwierzęcych (w tym rybich), szczątków roślinnych, np. zboża, rośliny strączkowe, żołądź, orzechy laskowe - wymienia naukowiec.

Główna część projektu badawczego poświęconego społecznościom z VI i V tys. przed Chrystusem ma zostać zrealizowana do końca 2023 r.

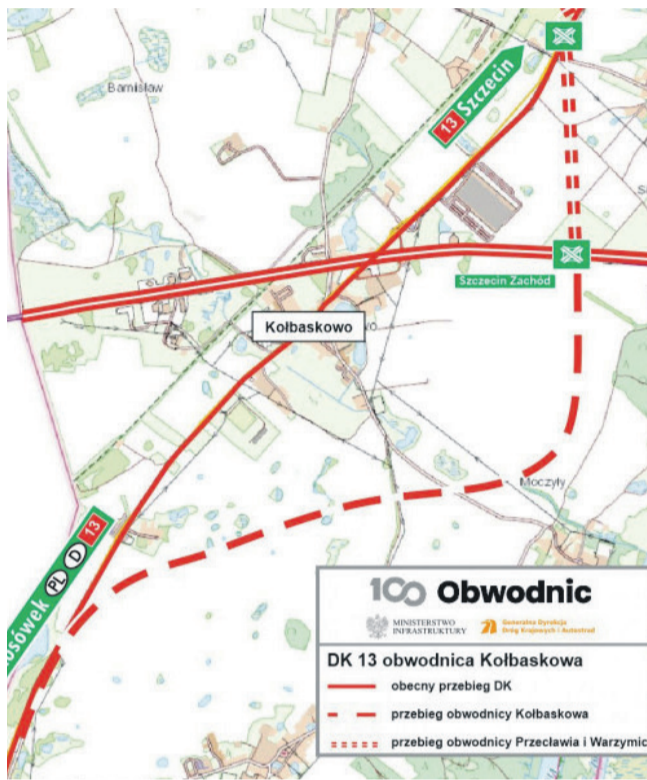
Kolejny etap będzie powrotem do zagadnień poruszanych w rozprawie doktorskiej Marcina Dziewanowskiego obronionej w czerwcu 2019 r.

W kolejnych latach szczególna uwaga będzie skoncentrowana na okresie IV i III tys. przed Chrystusem.

O pracach archeologicznych prowadzonych przez dra Marcina Dziewanowskiego z Przecławia informuje także Radio Szczecin: To już jest pewne - niedaleko Ostoi pod Szczecinem (gmina Kołbaskowo) odkryto pozostałości wielkiej osady sprzed 7 tysięcy lat. Domy, których ślady odnaleziono miały po 30 metrów długości. Sama osada zajmowała kilka hektarów.

## Przetarg na dokumentację obwodnicy Kołbaskowa

Generalna Dyrekcja Dróg Krajowych i Autostrad Oddział w Szczecinie ogłosiła przetarg na opracowanie dokumentacji dla obwodnicy Kołbaskowa w ciągu drogi krajowej nr 13. Obwodnica Kołbaskowa to jedna z dziewięciu inwestycji w województwie zachodniopomorskim przewidzianych do realizacji w ramach rządowego Programu budowy 100 obwodnic. Dla wszystkich inwestycji z Programu 100 obwodnic w woj. zachodniopomorskim trwają już prace nad dokumentacją lub wszczęte zostały przetargi na jej opracowanie. Ogłoszenie przetargu na budowę drogi planowane jest w 2023 roku.



### Kompletna dokumentacja projektowa

Przebieg drogi został określony w wydanej w 2012 roku decyzji środowiskowej, która dotyczyła również położonej na północ obwodnicy Przecławia i Warzymic. Teraz projektant będzie miał za zadanie opracować projekt budowlany i projekty wykonawcze dla inwestycji i wykonać badania podłoża. Realizacja projektu budowlanego umożliwi przeprowadzenie procedury uzyskania decyzji o zezwoleniu na realizację inwestycji drogowej (ZRID) jeszcze w okresie ważności decyzji środowiskowej. Wykonawca będzie miał 15 miesięcy na opracowanie projektu budowlanego, następnie zostanie uzyskana decyzja ZRID. Ogłoszenie przetargu na budowę drogi planowane jest w 2023 roku.

### Obwodnica od wschodu ominię Kołbaskowo

DK13 łączy granice polsko-niemiecką w Rosówku z autostradą A6 i centrum Szczecina. Obwodnica Kołbaskowa w ciągu DK13 to kolejny element realizacji nowego przebiegu tej drogi. Wraz z biegnącą od autostrady A6 do Szczecina obwodnicą Przecławia i Warzymic trasa ta umożliwi całkowite wyprowadzenie pozamiejskiego odcinka tej drogi poza obszary zabudowane. Obwodnica Kołbaskowa rozpocznie się kilkaset metrów od granicy polsko-niemieckiej. Droga ominię od wschodu miejscowość Kołbaskowo i włączy się w nowy węzeł drogowy Szczecin Zachód, który przewidziany jest do realizacji w ramach obwodnicy Przecławia i Warzymic. Obwodnica Kołbaskowa będzie jednojezdniową drogą klasy GP.

## Trwają prace mające na celu wybudowanie ścieżki rowerowej po śladzie dawnej kolejki wąskotorowej

Trwają prace mające na celu wybudowanie ścieżki rowerowej po śladzie dawnej kolejki wąskotorowej CPO. Aktualnie projekt jest na etapie podpisywania umowy o dofinansowanie z Programem Interreg VA. Realizacja może rozpocząć się w przyszłym roku.

Pełna nazwa projektu brzmi: „Ścieżka rowerowa na historycznej kolejce wąskotorowej Casekow-Penkun-Odra przez gminy Casekow-Penkun-Krackow-Grambow-Kołbaskowo, Gmina Krackow, Gmina Grambow, Gmina Casekow, reprezentowana przez Urząd Gartz (nad Odrą)”. Jak widać, w realizację przedsięwzięcia zaangażowane są gminy niemieckie oraz Gmina #Kołbaskowo, która jest liderem projektu.

Temat budowy ścieżki rowerowej po trasie dawnej kolejki wąskotorowej CPO (Casekow-Penkun-Oder) pojawił się w 2017 roku. Porozumienie pomiędzy Gminą Kołbaskowo, a partnerami niemieckimi z Casekow, Penkun, Grambow i Krackow podpisano 20 marca 2018 roku. Następnie rozpoczęto przygotowywanie wniosku do Programu Współpracy INTERREG V A Brandenburgia - Polska o dofinansowanie. Obecnie projekt jest na etapie podpisywania umowy z Interreg VA. Jeżeli nic nie stanie na przeszkodzie to realizacja zadania może rozpocząć się w

przyszłym roku. Odtworzenie historycznego połączenia Casekow-Penkun-Oder poprzez budowę ścieżki rowerowej jej śladami, wpłynie na wzrost atrakcyjności wspólnego dziedzictwa naturalnego i kulturowego. Różnorodne i malownicze krajobrazy przyrodnicze wzdłuż ścieżki, idylliczne wsie, dwory, zabytkowe kościoły i ich ruiny, jej historyczny charakter i transgraniczne położenie jest nie tylko szansą dla rozwoju turystyki, ale także wpłynie na polepszenie stanu środowiska naturalnego, poprzez wprowadzenie alternatywy dla ruchu czterokołowego.

Po stronie niemieckiej planuje się budowę ścieżki przez gminy Krackow i Grambow (Amt Löcknitz) o długości 7,159 km (na odcinku 5,179 km planuje się budowę ścieżki asfaltowej, na odcinku o długości 1,98 m o nawierzchni szutrowej). Gmina Casekow (Amt Gartz Oder) zrealizuje odcinek o długości 2,770 km z nawierzchni asfaltowej bitumicznej. Z uwagi na ograniczenia finansowe Gmina Penkun na bieżącym etapie występuje jako partner stowa-



rzyszony nie ponoszący wkładu finansowego - jednak wyrażają chęć realizacji odcinka w kolejnym etapie. Gmina Kołbaskowo inwestycję podzieli na dwa etapy. W ramach projektu zrealizuje odcinek 4,3 km od granicy w Barnisławiu do miejscowości Bedargowo. Odcinek od Bedargowa do granic Szczecina realizowany będzie w późniejszym okresie.

Linia CPO powstała w 1899 roku, miała 42 km. Rozpoczęła się na dworcu w Casekow, skąd przebiegała w kierunku północnym docierając do miasta Penkun. Dalej tory biegły przez Krackow oraz Ladenthin, w którego pobliżu przebiega dziś granica państwowa. Na teren Polski, dzisiejszej gminy Koł-

baskowo, kolejki wjeżdżały w rejonie Barnisławia, i dalej przez stacje Warnik, Karwo, Będargowo, Warzymice dojeżdżały do stacji Szczecin Gumieńce, natomiast stacją końcową były Pomorzany Wąsk. w Szczecinie. Przykładowo, w 1935 roku kolejką przewieziono 93 tys. pasażerów oraz 125 tys. ton towarów.

Po dawnej linii dziś nie ma śladu, tory zostały po wojnie rozzebrane, a stacjeki zniszczone. Podobnie jest po stronie niemieckiej. Zostały tylko nasypy pod tory, dziś miejscami gęsto zarośnięte. W rejonie Karwo zachował się nasyp, który przeciął duży akwen (patrz zdjęcie). Dodajmy, że przebieg linii dobrze widać na internetowej mapie Google.

# Wypięknieją tereny nad rzeką Łarpia

Rzeka Łarpia w Policach w stosunkowo krótkim czasie stanie się atrakcyjnym miejscem do aktywnego spędzania wolnego czasu. Pomosty, tarasy, ścieżki czy strefy rekreacyjne to najważniejsze elementy zaplanowanych zmian. Inwestycja będzie możliwa dzięki funduszom Regionalnego Programu Operacyjnego Województwa Zachodniopomorskiego. Umowę przyznającą unijne wsparcie podpisali w czwartek, 30 lipca br. w Policach, zachodniopomorski marszałek Olgierd Geblewicz i burmistrz Władysław Diakun.

Rewitalizacja obszarów nad Łarpia w Policach przewiduje budowę wzdłuż brzegu rzeki przestrzeni rekreacyjnej z terenem do aktywności ruchowej, spędzania czasu wolnego oraz integracji mieszkańców. Pojawią się pomosty spacerowe, taras widokowy, stoły szachowe, strefy sprawnościowe, ścieżka rowerowa, a także nowe nasadzenia roślin, oświetlenie oraz cztery pomosty wędkarskie na odcinku pomiędzy miejską przystanią żeglarską a ul. Goleniowską. Dzięki zaplanowanym zmianom mieszkańcy zyskają nowoczesną i atrakcyjną przestrzeń z widokiem na rzekę stanowiącą prawie 6-kilometrowe boczne ramię Odry – idealne dla turystyki żeglarskiej i kajakowej.

– Na Pomorzu Zachodnim mamy doskonale warunki dla turystyki aktywnej: żeglarstwa, wypraw rowerowych oraz spływów kajakowych. Po stworzeniu unikatowego w skali Europy Zachodniopomorskiego Szlaku Żeglarskiego, w perspektywie unijnej 2014-2020 postawiliśmy mocny akcent na budowę spójnej sieci tras rowerowych, ale również na rozwój szlaków i przystani kajakowych. Łarpia to idealne miejsce na odpocznik i rekreację w otoczeniu natury, stąd tak cenna jest ta inwestycja. Dzięki niej rzeka ma szansę już wkrótce dołączyć do Odry, Drawy, Iny, Korytnicy, Parsęty czy Regi, słynnych wśród miłośników sportów wodnych – mówi marszałek województwa Olgierd Geblewicz.

Koszt przedsięwzięcia Gmina Police oszacowała na 6,6

mln zł. Urząd Marszałkowski w ramach Regionalnego Programu Operacyjnego Województwa Zachodniopomorskiego 2014-2020 dołoży do inwestycji 4 mln zł. Prace przy projekcie mają rozpocząć się w sierpniu br. i potrwać najpóźniej do grudnia 2021 roku. Policki samorząd miejski zdecydował o rewitalizacji terenów

na nad Kanałem Łarpia, bo jak przyznaje burmistrz Władysław Diakun – chce w ten sposób ożywić, a przede wszystkim poprawić funkcjonalność, estetykę i jakość korzystania z tego urokliwego obszaru miasta. Wartość projektu to 6 635 000,00 zł, a 4 000 000,00 zł stanowią środki REGIONALNEGO PROGRAMU OPERACYJNEGO WOJEWÓDZTWA ZACHODNIOPOMORSKIEGO NA LATA 2014-2020 pozyskane w ramach Działania 9.3 Wspieranie rewitalizacji w sferze fizycznej, gospodarczej i społecznej ubogich społeczności i obszarów miejskich i wiejskich. Dodatkowo środki na inwestycję pozyskano również z Programu INTERREG VA.

Przedmiotem projektu jest zagospodarowanie terenu nad Łarpia w celu przywrócenia funkcji: społecznych, gospodarczych, edukacyjnych, kulturalnych i rekreacyjnych. 10 mieszkańców obszaru rewitalizacji zostanie



zaangażowanych w fazę inwestycyjną projektu na podstawie umów wolontariackich,



wody, nasadzenia. Powstaną strefy dla różnych grup wiekowych i społecznych (strefa relaksu, dziecka, szachistów, usług, integracji, aktywności fizycznej).

nie rewitalizacji w sferze fizycznej, gospodarczej i społecznej ubogich społeczności i obszarów miejskich i wiejskich”. W perspektywie unijnej 2014-2020, w



W projekcie, którego autorem jest ASARCHITEKTURA pracownia projektowa, uwzględniono rozwiązania, które dostosowują obszar do zmian klimatu poprzez wzmocnienie nabrzeża celem zapobiegania ryzyku powo-

ramach dwóch przeprowadzonych dotąd naborów wniosków, Urząd Marszałkowski wsparł prawie 100 rewitalizacyjnych inwestycji przyznając beneficjentom pomoc w wysokości ponad 200 mln zł.



dziowemu w sytuacjach podwyższonego stanu wód.

Projekt wpisuje się w założenia 9 Osi Priorytetowej RPO WZ „Infrastruktura publiczna”, działanie 9.3 „Wspiera-

## Wnioski o udzielenie pomocy materialnej dla uczniów

Wydział Oświaty i Kultury Urzędu Miejskiego w Policach informuje, że zgodnie z art. 90n ust. 6 ustawy z dnia 7 września 1991 r. o systemie oświaty można składać wnioski o udzielenie pomocy materialnej dla uczniów, w formie stypendium szkolnego, (udzielanej w celu zmniejszenia różnic w dostępie do edukacji, umożliwienia pokonywania barier dostępu do edukacji, wynikających z trudnej sytuacji materialnej ucznia).

Wnioski o przyznanie stypendium szkolnego w roku szkolnym 2020/2021 na okres od września 2020 r. do czerwca 2021 r. można otrzymać w:

- 1) szkołach podstawowych prowadzonych przez Gminę Police,
- 2) Kancelarii Urzędu Miejskiego w Policach, ul. Stefana Batorego 3,
- 3) na stronach internetowych [www.bip.police.pl](http://www.bip.police.pl).

Wnioski można będzie składać w Wydziale Oświaty i Kultury Urzędu Miejskiego w Policach, ul. Stefana Batorego 3, w pokoju nr 6 (po uprzednim umówieniu wizyty pod nr telefonu 91 431 18 06) w terminie od 1 do 15 września 2020 r. (a dla słuchaczy kolegów w terminie do 15 października 2020 r.).

O przyznanie stypendium szkolnego można się ubiegać dla:

- 1) uczniów szkół podstawowych, szkół ponadpodstawowych,
- 2) wychowanków ośrodków szkolno-wychowawczych,
- 3) słuchaczy kolegów pracowników służb społecznych

4) uczniów i słuchaczy szkół, w których zajęcia dydaktyczno-wychowawcze rozpoczynają się w pierwszym, powszednim dniu lutego - do dnia 15 lutego danego roku szkolnego;

Stypendium szkolne może otrzymać uczeń znajdujący się w trudnej sytuacji materialnej - miesięczna wysokość dochodu na osobę w rodzinie ucznia nie może być większa niż kwota 528 zł netto (do wniosku przyjmuje się dochody za miesiąc poprzedzający miesiąc złożenia wniosku).

Wysokość stypendium szkolnego, zgodnie z §4 uchwały Nr XXI/208/2016 Rady Miejskiej w Policach z dnia 02 września 2016 r. w sprawie regulaminu udzielania pomocy materialnej o charakterze socjalnym dla uczniów zamieszkałych na terenie Gminy Police (z późniejszymi zmianami), wynosi miesięcznie 105 zł. Do rozliczenia stypendium niezbędne są faktury (rachunki) imienne wystawione na rodzica lub ucznia.

Stypendium szkolne dla uczniów zamieszkałych na terenie Gminy Police przyznaje Burmistrz Polic.

# Granty sołeckie dla Niekłończycy i Przęsocina

W Urzędzie Miejskim w Policach marszałek Olgierd Geblewicz podpisał umowy przyznające wsparcie w ramach konkursu „Granty sołeckie 2020” dla projektów inwestycyjnych, które zrealizowane zostaną na terenie dwóch sołectw z Gminy Police. W Niekłończycy i Przęsocinie powstaną miejsca do bezpiecznego grillowania. Każde zadanie otrzyma 10 tys. zł dofinansowania.



W tegorocznej edycji konkursu marszałka „Granty sołeckie 2020” zwyciężyło 180 sołectw. Pula środków wyniosła 1,8 mln zł. Lista rankingowa konkursu dostępna jest na stronie Urzędu Marszałkowskiego Województwa Zachodniopomorskiego: [www.grantysoleckie.wzp.pl](http://www.grantysoleckie.wzp.pl).

Po raz drugi z Grantów sołeckich korzysta sołectwo Przęsocin. Dzięki funduszom, mieszkańcy wsi zagospodarują teren za świetlicą wiejską.

- To już drugi rok z rzędu udaje nam się pozyskać granty od Marszałka – mówi sołtys Przęsocina Zofia Hlek. W ubiegłym roku otrzymaliśmy również 10 tysięcy złotych na ogrodzenie placu zabaw. W tym roku planujemy zagospodarować teren za świetlicą wiejską, gdzie znajdują się miejsca na łąki, stoły i grilla.

Fundusze Urzędu Marszałkowskiego, na mocy podpisanych 30 lipca br. umów,

popłyną także do lokalnych samorządów. Gmina Police dzięki wsparciu 19 tys. zł (koszt całkowity: 40 tys. zł), zamontuje w oknach obiektów sportowych Szkoły Podstawowej nr 8 przy ul. Tanowskiej w Policach folie przeciwsłoneczne, jak i zakupi zewnętrzne stoły pingpongowe.

Kolejnym sołectwem z Gminy Police, które skorzystało z Grantu sołeckiego jest Niekłończyca. Tu również do zagospodarowania jest miejsce pod grilla na terenie dużego placu rekreacyjnego.

- Co roku udaje nam się na terenie rekreacyjnym wykonać coś nowego – mówi sołtys Niekłończycy, Karina Mazurkiewicz. Tym razem planujemy wykonać miejsce na grilla wraz z ławkami i stołami. Chcemy by rowerzyści, korzystający z nowo oddanej ścieżki rowerowej do Trzebieży, zatrzymywali się również w Niekłończycy. To z myślą o rowerzystach i



turystach, którzy jadą do Trzebieży albo Nowego Warpna, w Niekłończycy chcemy postawić grillowisko ale również dodatkową wiatę, by móc wypocząć w podróży.

Dodatkowymi atrakcjami w Niekłończycy stają się... zwierzęta, które wyrzeźbione w drewnie, zostają postawione pomiędzy jezdnią a ścieżką rowerową. Jak mówi Karina Mazurkiewicz, w planach mają być to zwierzęta, które zamieszkują Puszcze Wkrzańską. W Niekłończycy spotkać możemy już sowę i... wędrującego dzika.

- Sukcesywnie będziemy stawiać zwierzęta Puszczy Wkrzańskiej – dodaje Mazurkiewicz. Obecnie szukamy miejsca na postawienie Skrzata Leśnego, by dzieci mogły sobie wykonywać z nim zdjęcia pamiątkowe. Staramy się upiększać naszą wioskę, tak by nie była tylko miejscem przez, które się przejeżdża, ale również gdzie można się zatrzy-

mać, wypocząć, zrobić grilla.

W Niekłończycy powstaje również inny projekt, który znajduje się na terenie przykościelnym. Będzie to park zwierząt wraz z figurką Matki Boskiej Wkrzańskiej. O tym projekcie w następnym numerze naszego Miesięcznika.

Rok 2020 to kolejny rok, w którym Urząd Marszałkowski pokrywa zachodniopomorskim gminom i powiatom część kosztów budowy, modernizacji czy remontów infrastruktury sportowo-rekreacyjnej. Przeznaczono dla nich 1,5 mln zł. To o 150 tys. zł więcej niż przed rokiem. Z pomocy skorzysta rekordowa liczba aż 88 lokalnych samorządów. Remonty, modernizacje i doposażenia obejmą m.in. hale sportowe, sale gimnastyczne, stadiony, boiska piłkarskie, boiska wielofunkcyjne, siłownie zewnętrzne, skateparki, baseny czy obiekty lekkoatletyczne.

## 56. Etapowe Regaty Turystyczne dobiegły końca

55 jachtów wzięło udział w 56. Etapowych Regatach Turystycznych, które zakończyły się 2 sierpnia w Trzebieży. Zawody objęły osiem etapów na akwenach Rostoki Odrzańskiej, Zalewu Szczecińskiego, Morza Bałtyckiego i Zalewu Kamińskiego.



W ciągu tygodniowych zmagani załogi przepłynęły około 110 mil morskich. Żeglarze odwiedzili porty m.in. w Trzebieży, Świnoujściu, Dziwnowie, Nowym Warpnie i Stepnicy. Poszczególne etapy były jednocześnie wyścigami o Puchar Prezesa Zachodniopomorskiego Okręgowego Związku Żeglarskiego oraz Burmistrza Gmin: Police, Dziwnowa, Kamienia Pomorskiego, Woli-

na, Nowego Warpna, Stepnicy i Puchar Prezydenta Świnoujścia.

Uroczyste zakończenie regat odbyło się w trzebiejskiej marinie. Wzięli w nim udział m.in. samorządowcy z powiatu polickiego, a wśród nich burmistrz Polic Władysław Diakun, który wręczył zwycięzcom nagrody oraz pamiątkowe puchary i dyplomy.

