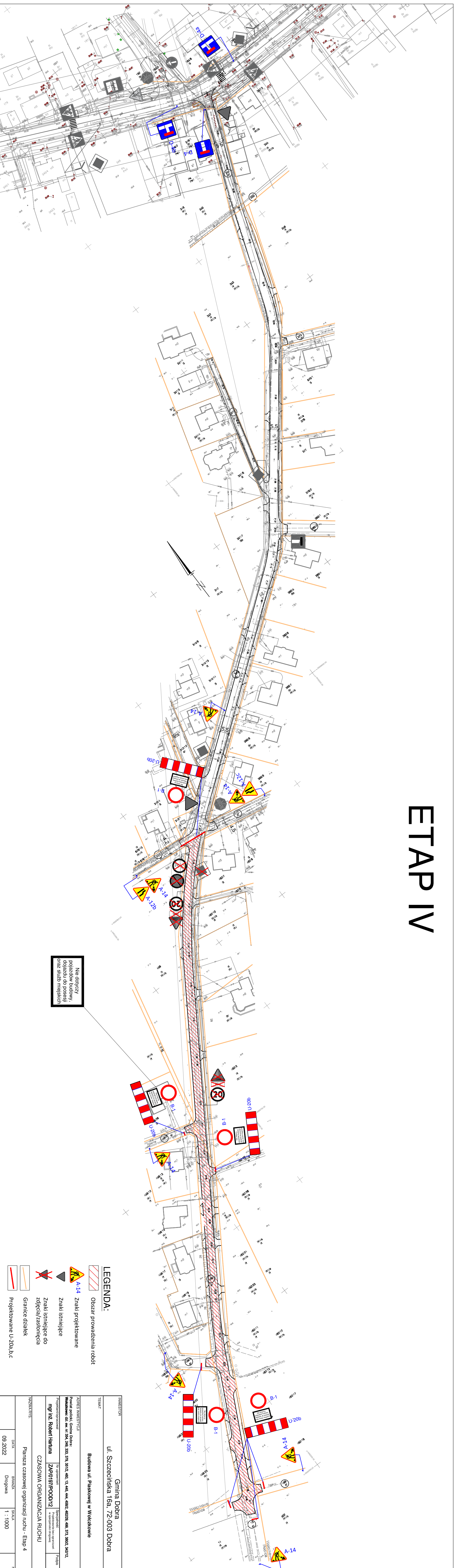








# ETAP IV



Nie dotyczy pojazdów budowy, dojazdów do posesji i przez służb miejskich

## LEGENDA:

-  Obszar prowadzenia robót
-  A-14 Znaki projektowane
-  Znaki istniejące
-  Znaki istniejące do zdjęcia/zastąpienia
-  Granice działek
-  Projektowane U-20a,b,c

INWESTOR	Gmina Dobra		
ul. Szczecińska 16a, 72-003 Dobra			
TEMAT	Budowa ul. Piaskowej w Wolczkowie		
ADRES INWESTYCJI	Powiat policki, Gmina Dobra:		
Wolczkowo: dz. ew. nr 354, 248, 333, 373, 351/2, 460, 13, 445, 444, 459/2, 462/2a, 469, 373, 380/2, 342/12.			
Programator/operator	mgr inż. Robert Hanuła	Specjalizacja: (nazwa specjalności doprecyzować)	Podpis
Organizacja	ZAP/01/97/POOD/12		
CZASOWA ORGANIZACJA RUCHU			
Planusza czasowej organizacji ruchu - Etap 4			
DATA	09.2022	SKALA	1 : 1000
BRANŻA	Drogowa	NUMER RYS.	4