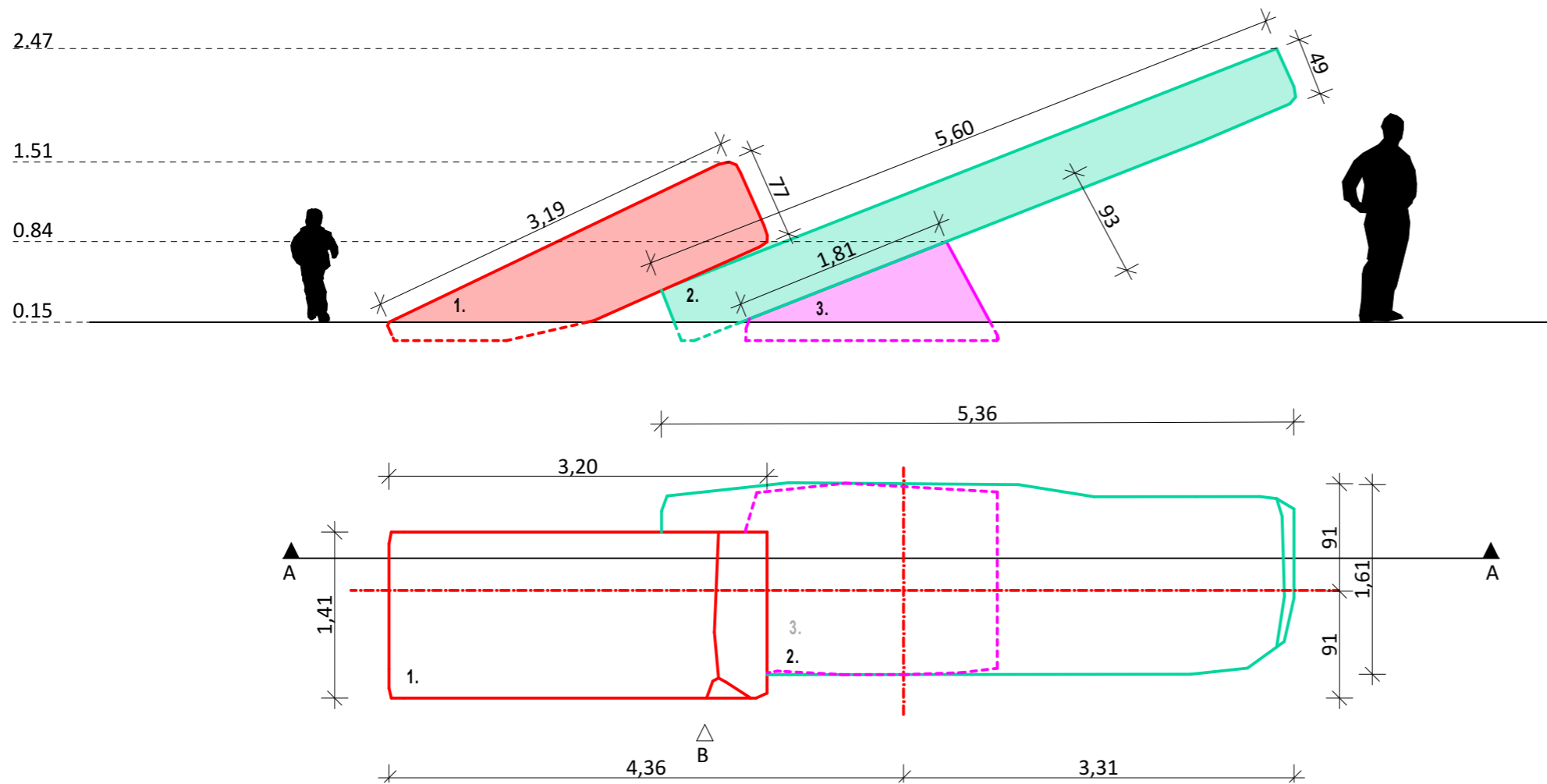
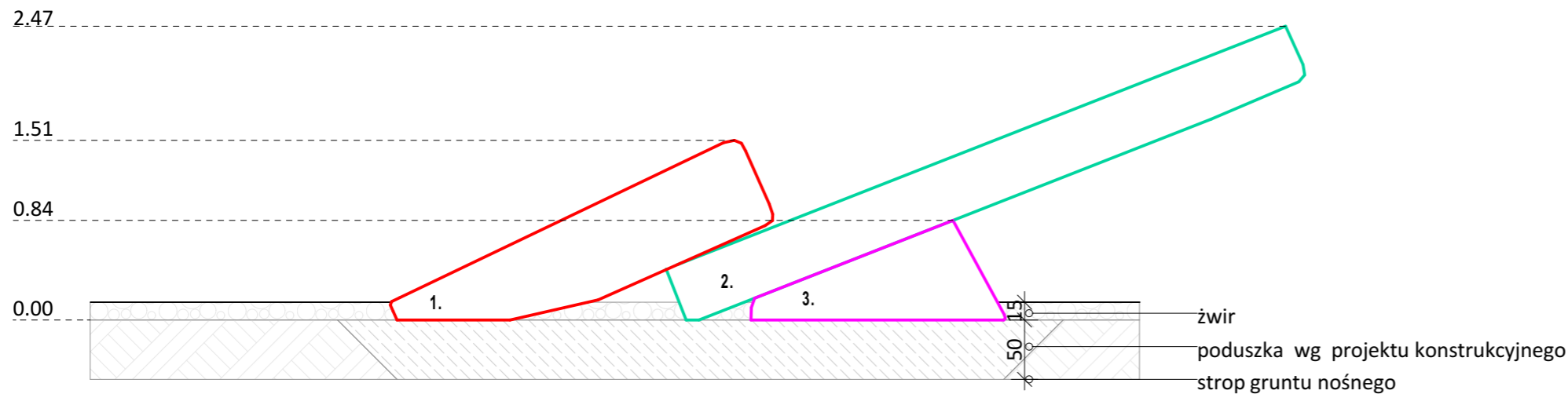


Widok B



Przekrój AA



UWAGA:

Wszystkie wymiary potwierdzić na budowie, w razie niezgodności kontaktować się z projektantem.

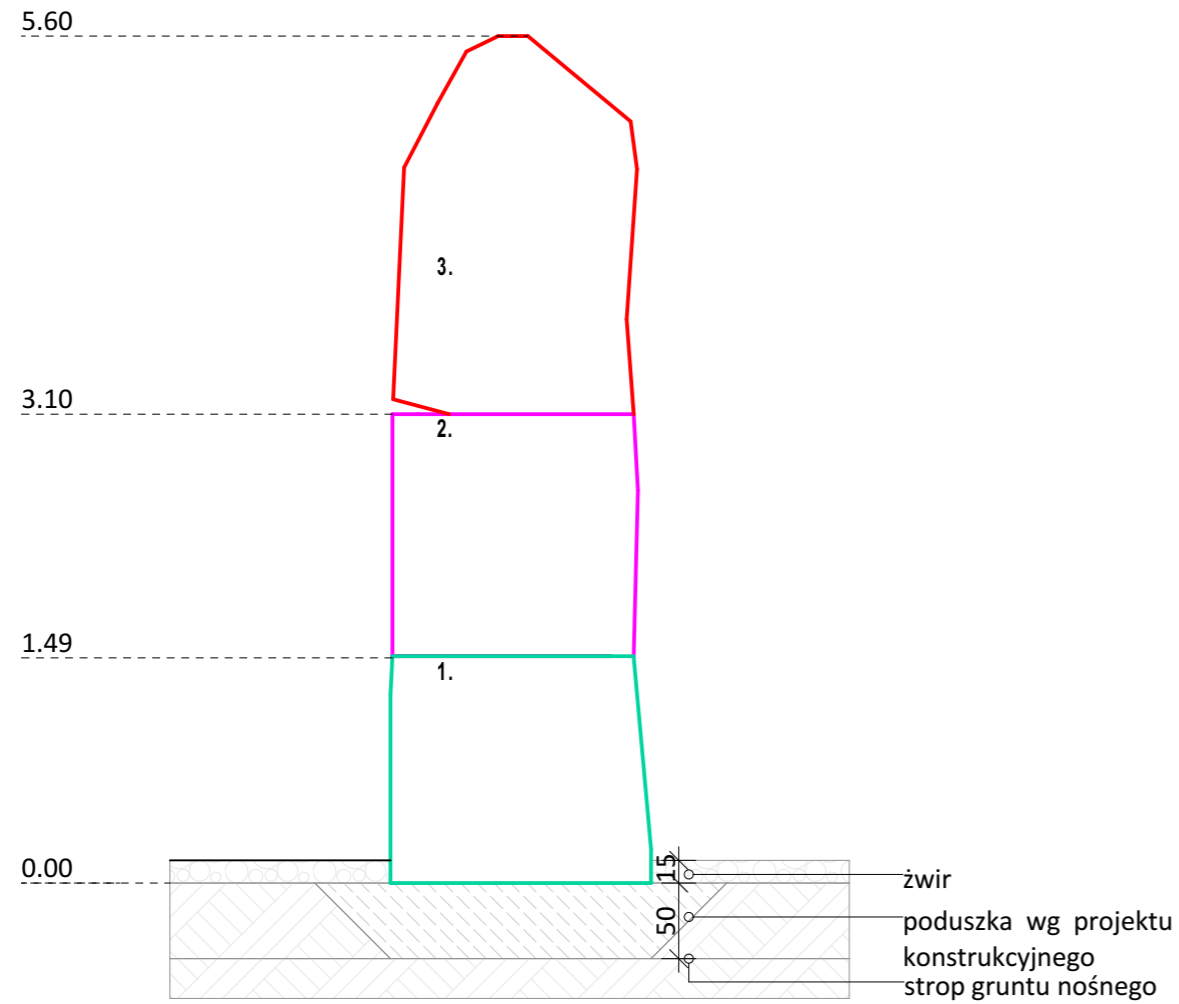
Rysunki czytać w powiązaniu z odpowiednimi rysunkami branżowymi. Wszelkie niezgodności zgłosić projektantowi. Prawa Autorskie Zastrzeżone zgodnie z art.1 Ustawy o PAiPP (DU. nr 24. poz 83 z 23.02.1994).

**OZNACZENIA ETAPÓW PROJEKTU:**  
 PT: Projekt Techniczny opracowany jest na poziomie dokładności wymaganej stosownymi przepisami. Do realizacji prac budowlanych wymagane jest opracowanie projektu wykonawczego. W szczególnych przypadkach projekt techniczny może być podstawą realizacji prac, lecz koniecznie ze współpracą z projektantem w trybie nadzoru. Autor opracowania nie ponosi odpowiedzialności za prace na podstawie PT bez opracowań wykonawczych ani nadzoru autorskiego.

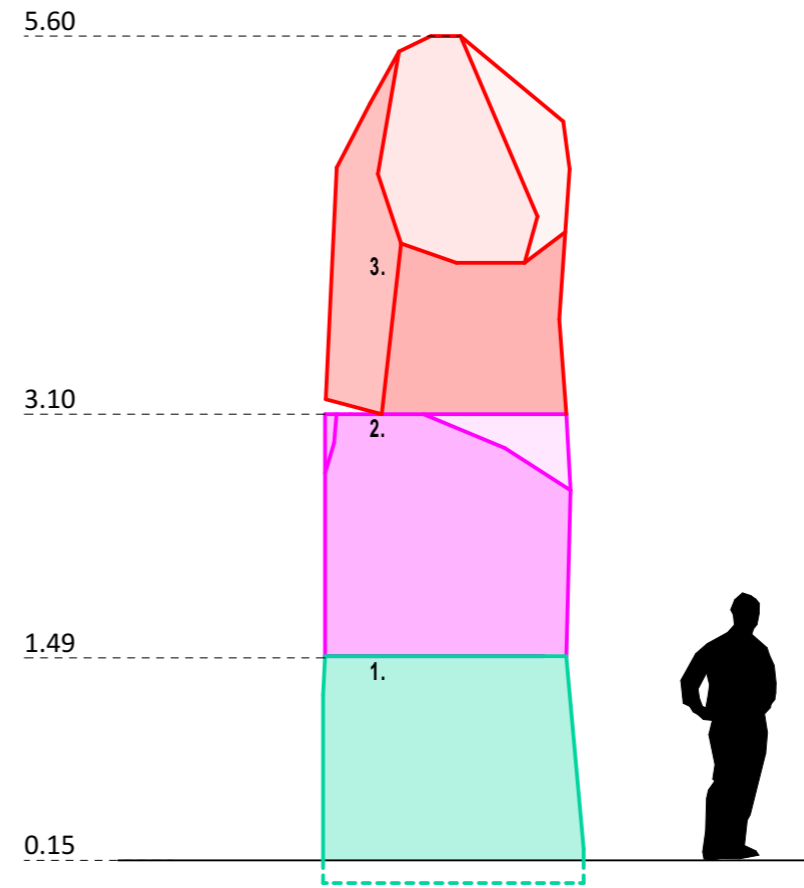
PW: Projekt Wykonawczy przeznaczony do wyceny i realizacji prac. Projekt czytać w powiązaniu z projektami branżowymi, uzgodnieniami i pozwoleniami oraz ze specyfikacjami technicznymi i przedmiarami robót.

JEDNOSTKA PROJEKTOWA <b>ARCHITEKT TOMASZ KURIAŃSKI</b> UL. JANICKIEGO 8/9, SZCZECIN 71-270, tel. 0502 541 573		<b>ATK</b> PRACOWNIA PROJEKTOWA
BRANŻA:	ARCHITEKTURA	
FAZA:	PT/PW	
TEMAT:	Zagospodarowanie terenu sportowo-rekreacyjnego polegające na budowie: wiaty rekreacyjnej, konstrukcji oporowej (o wysokości do 5m) wzmocniającej skarpy pod ściankę skalną, skalnych formacji wspinaczkowych (o wysokości do 9 m), dojść i dojazdów utwardzonych, elementów małej architektury, zieleni urządzonej, oraz niezbędnej infrastruktury technicznej na terenie działki nr: 125, położonej w obrębie ewidencyjnym Buk, gm. Dobra (woj. zachodniopomorskie) - zgodnie z linią rozgraniczającą teren inwestycji w ramach zadania inwestycyjnego „Budowa skalnej wioski „YETI”	
INWESTOR:	Gmina Dobra ul. Szczecińska 16a 72-003 Dobra	
LOKALIZACJA:	dz. nr część działki 125, obręb Buk, gmina Dobra, powiat Police	
AUTOR / PROJEKTANT:	mgr inż. arch. Tomasz Kuriański upr. proj. 2/Sz/2002	PODPS:
PROJEKTANCI:	mgr inż. arch. Gawel Biedunkiewicz upr. proj. W/04/2010	PODPS:
SPRAWDZAJĄCY:	mgr inż. arch. Dominika Biedunkiewicz upr. proj. W/03/2010	PODPS:
BRANŻA KONSTRUKCYJNA PROJEKTANT:	mgr inż. Bartosz Januszewski upr. proj. ZAP/0102/POOK/08	PODPS:
SPRAWDZAJĄCY:	mgr inż. Wojciech Witkowski upr. proj. ZAP/0135/POOK/12	PODPS:
TYTUŁ RYSUNKU:	<b>FORMACJA SKALNA NISKA - A1</b>	NR RYSUNKU: <b>21.43.K3 .07.4.1</b>
DATA: Lipiec 2023	SKALA: 1:50	
PRAWA AUTORSKIE ZASTRZEŻONE Zgodnie z art.1 i kolejnymi Ustawy o Prawie Autorstwa i Prawach Pokrewnych z dn. 4.02.1994r. (DU. nr24, poz. 83 z 23.02.1994) Wszystkie wymiary potwierdzić na budowie, w razie niezgodności kontaktować się z projektantem. Rysunki czytać w powiązaniu z odpowiednimi rysunkami branżowymi. Wszelkie niezgodności zgłosić projektantowi.		

Przekrój AA



Widok B



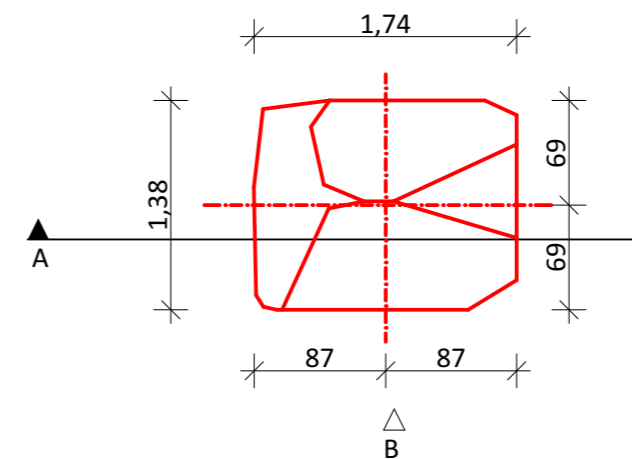
UWAGA:

Wszystkie wymiary potwierdzić na budowie, w razie niezgodności kontaktować się z projektantem.

Rysunki czytać w powiązaniu z odpowiednimi rysunkami branżowymi. Wszelkie niezgodności zgłosić projektantowi. Prawa Autorskie Zastrzeżone zgodnie z art.1 Ustawy o PAiPP (DU. nr 24. poz 83 z 23.02.1994).

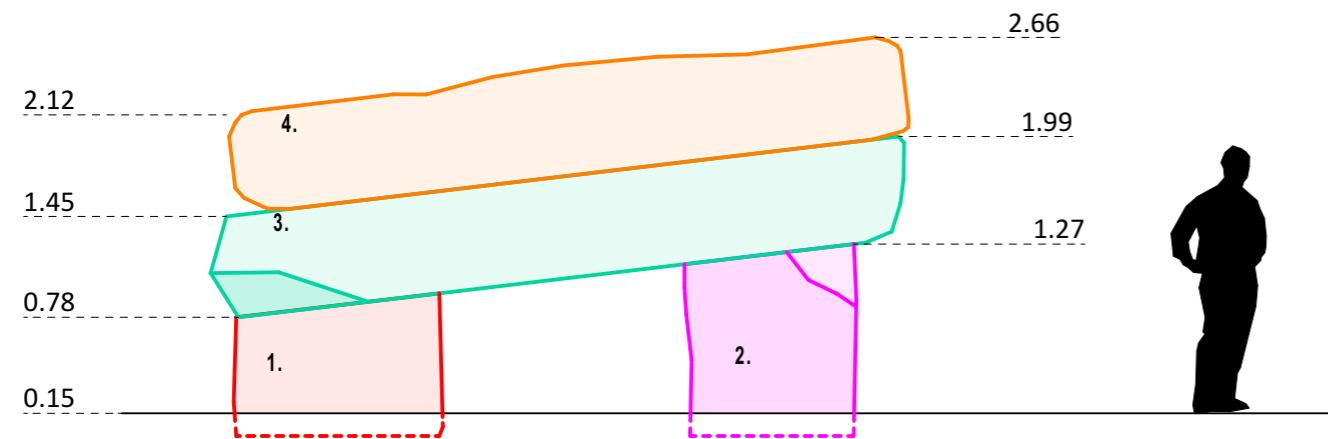
OZNACZENIA ETAPÓW PROJEKTU:  
 PT: Projekt Techniczny oracowany jest na poziomie dokładności wymaganej stosownymi przepisami. Do realizacji prac budowlanych wymagane jest opracowanie projektu wykonawczego. W szczególnych przypadkach projekt techniczny może być podstawą realizacji prac, lecz koniecznie ze współpracą z projektantem w trybie nadzoru. Autor opracowania nie ponosi odpowiedzialności za prac na podstawie PT bez opracowań wykonawczych ani nadzoru autorskiego.

PW: Projekt Wykonawczy przeznaczony do wyceny i realizacji prac. Projekt czyta w powiązaniu z projektami branżowymi, uzgodnieniami i pozwoleniami oraz ze specyfikacjami technicznymi i przedmiarami robót.

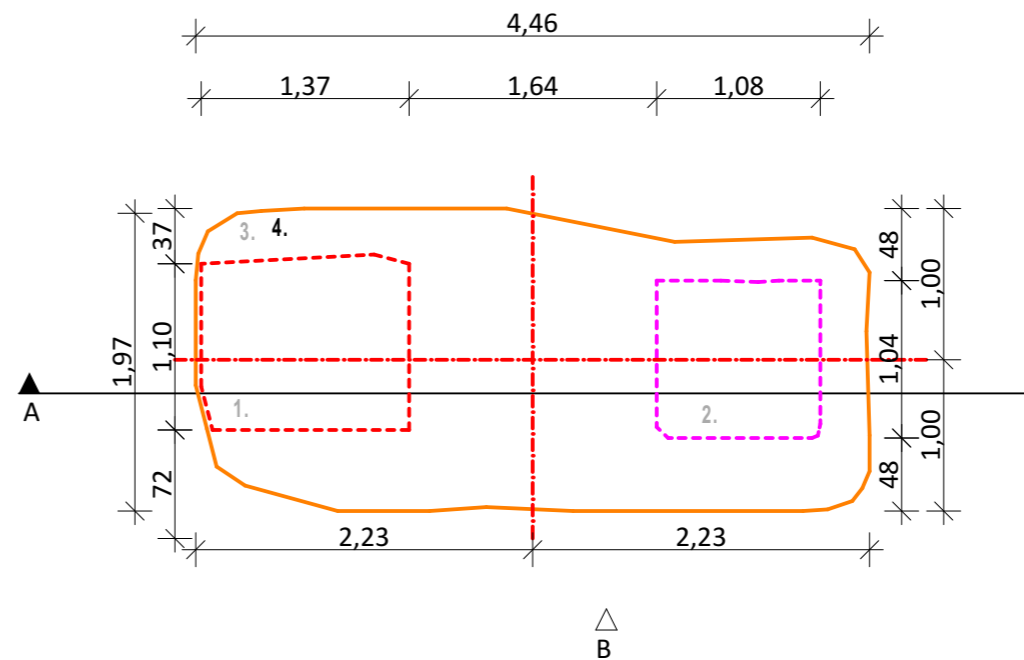
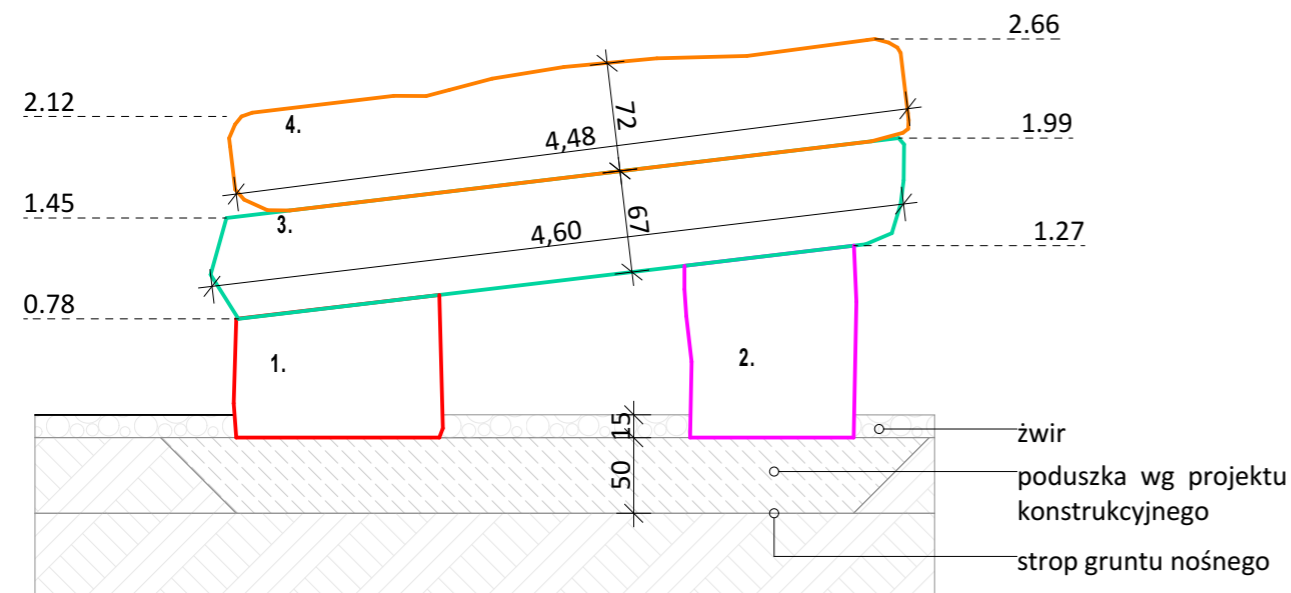


JEDNOSTKA PROJEKTOWA		PRACOWNIA PROJEKTOWA		ATK PRACOWNIA PROJEKTOWA	
ARCHITEKT TOMASZ KURIŃSKI		UL. JANICKIEGO 89, SZCZECIN 71-270, tel. 0502 541 573			
BRANŻA:	ARCHITEKTURA				
FAZA:	PT/PW				
TEMAT:	Zagospodarowanie terenu sportowo-rekreacyjnego polegające na budowie: wiaty rekreacyjnej, konstrukcji oporowej (o wysokości do 5m) wzmocniającej skarpy pod ściankę skalną, skalnych formacji wspinaczkowych ( o wysokości do 9 m), dojazd i dojazdów utwardzonych, elementów małej architektury, zieleni urządzonej, oraz niezbędnej infrastruktury technicznej na terenie działki nr: 125, położonej w obrębie ewidencyjnym Buk, gm. Dobra (woj. zachodniopomorskie) - zgodnie z linią rozgraniczającą teren inwestycji w ramach zadania inwestycyjnego „Budowa skalnej wioski „YETI”				
INWESTOR:	Gmina Dobra ul. Szczecińska 16a 72-003 Dobra				
LOKALIZACJA:	dz. nr część działki 125, obręb Buk, gmina Dobra, powiat Police				
AUTOR / PROJEKTANT:	mgr inż. arch. Tomasz Kuriański	pr. proj. 2/Sz/2002	PODPIS:		
PROJEKTANCI:	mgr inż. arch. Gawel Biedunkiewicz	pr. proj. W/04/2010	PODPIS:		
SPRAWDZAJĄCY:	mgr inż. arch. Dominika Biedunkiewicz	pr. proj. W/03/2010	PODPIS:		
BRANŻA KONSTRUKCYJNA PROJEKTANT:	mgr inż. Bartosz Januszewski	pr. proj. ZAP/0102/POOK/08	PODPIS:		
SPRAWDZAJĄCY:	mgr inż. Wojciech Witkowski	pr. proj. ZAP/0135/POOK/12	PODPIS:		
TYTUŁ RYSUNKU:	FORMACJA SKALNA NISKA - A2			NR RYSUNKU:	21.43.K3 .07.4.2
DATA: Lpiec 2023	SKALA		1:50		
PRAWA AUTORSKIE ZASTRZEŻONE Zgodnie z art.1 i kolejnymi Ustawy o Prawie Autorskim i Prawach Pokrewnych z dn. 4.02.1994r. (DU. nr24, poz. 83 z 23.02.1994) Wszystkie wymiary potwierdzić na budowie, w razie niezgodności kontaktować się z projektantem. Rysunki czytać w powiązaniu z odpowiednimi rysunkami branżowymi. Wszelkie niezgodności zgłosić projektantowi.					

Widok B



Przekrój AA



UWAGA:

Wszystkie wymiary potwierdzić na budowie, w razie niezgodności kontaktować się z projektantem.

Rysunki czytać w powiązaniu z odpowiednimi rysunkami branżowymi. Wszelkie niezgodności zgłosić projektantowi. Prawa Autorskie Zastrzeżone zgodnie z art.1 Ustawy o PAiPP (DU. nr 24. poz 83 z 23.02.1994).

OZNACZENIA ETAPÓW PROJEKTU:

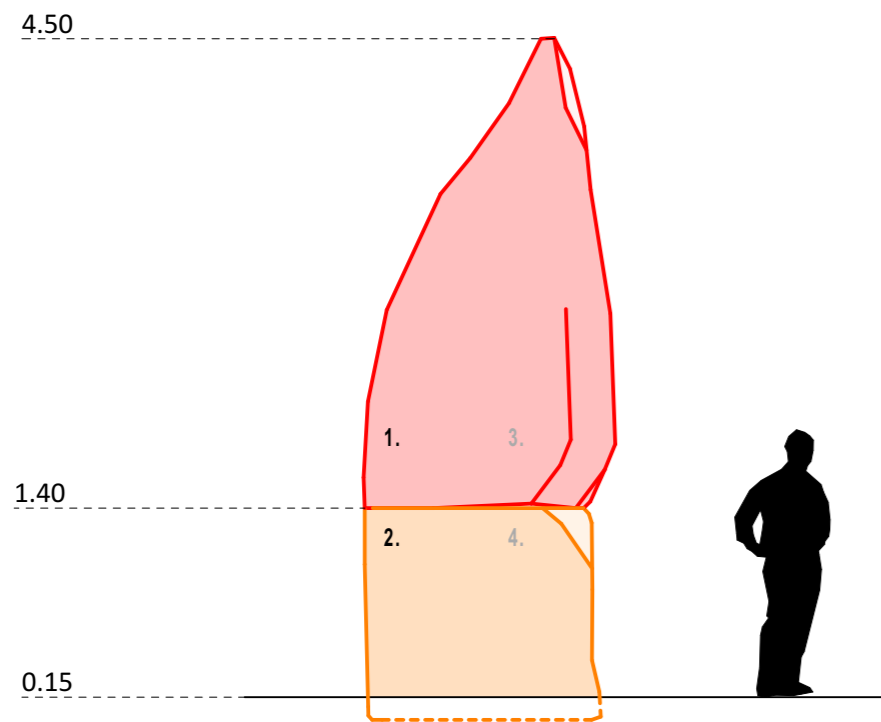
PT: Projekt Techniczny opracowany jest na poziomie dokładności wymaganej stosowanymi przepisami. Do realizacji prac budowlanych wymagane jest opracowanie projektu wykonawczego. W szczególnych przypadkach projekt techniczny może być podstawą realizacji prac, lecz koniecznie ze współpracą z projektantem w trybie nadzoru. Autor opracowania nie ponosi odpowiedzialności za prace na podstawie PT bez opracowań wykonawczych ani nadzoru autorskiego.

PW: Projekt Wykonawczy przeznaczony do wyceny i realizacji prac. Projekt czytać w powiązaniu z projektami branżowymi, uzgodnieniami i pozwoleniami oraz ze specyfikacjami technicznymi i przedmiarami robót.

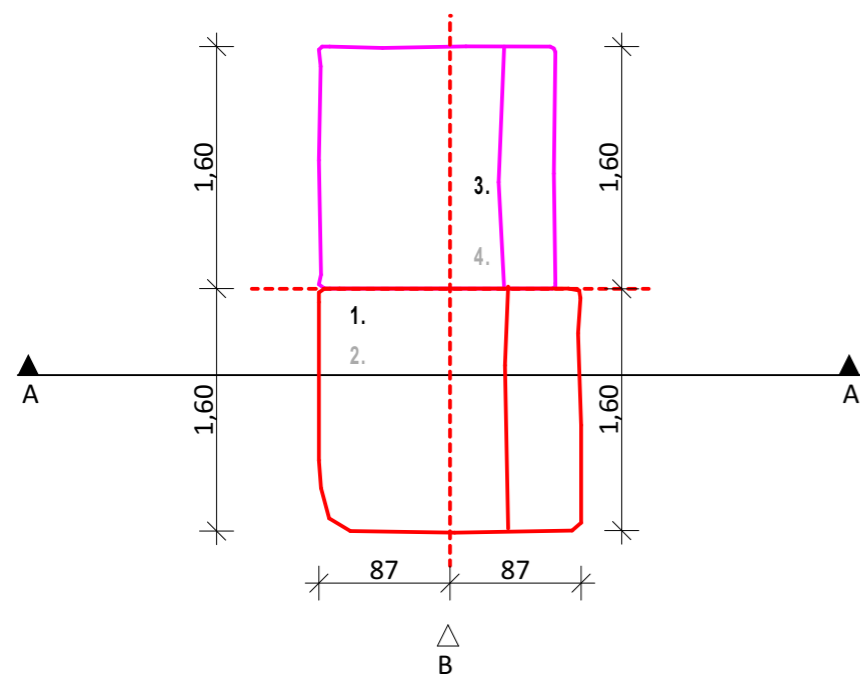
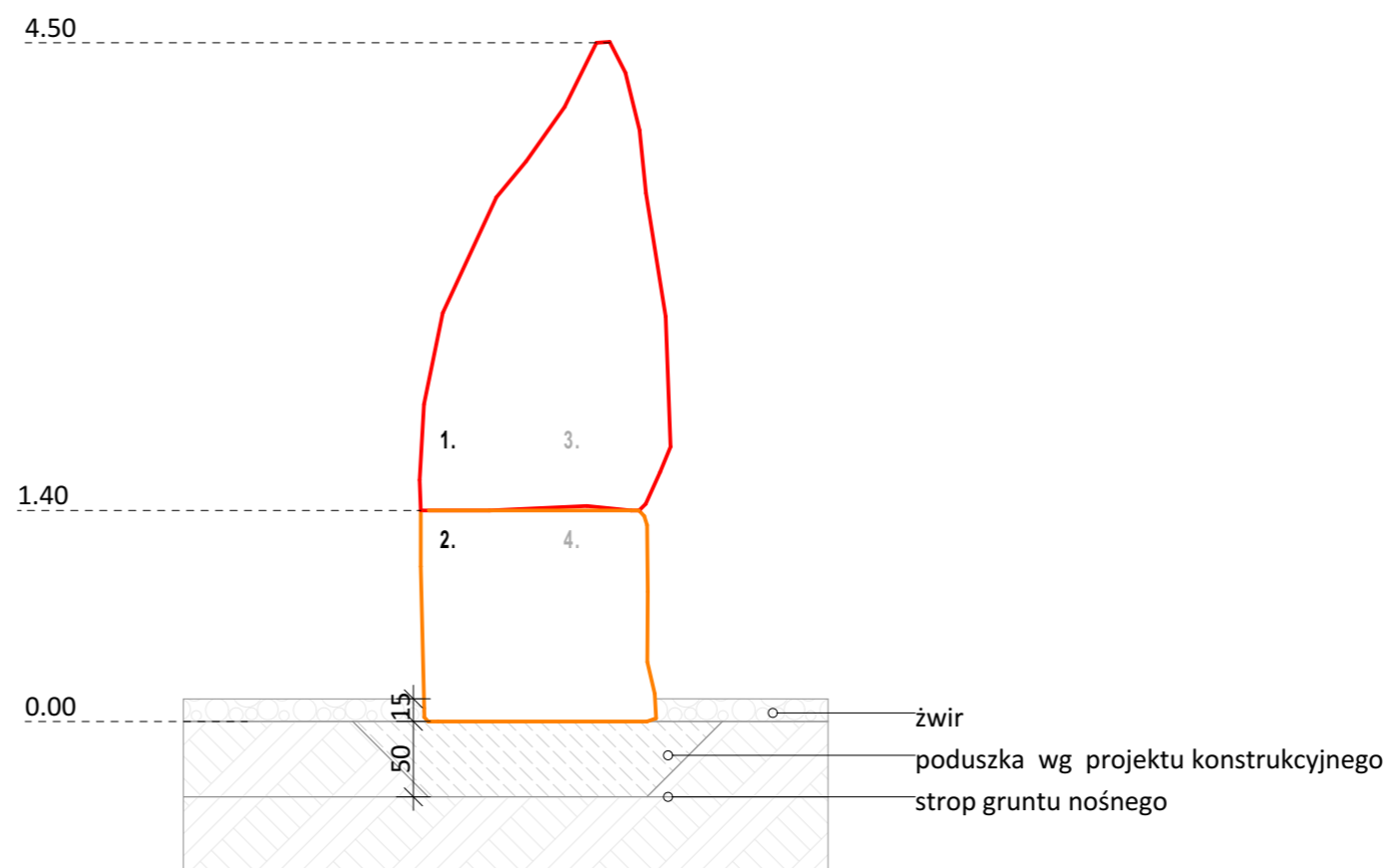
JEDNOSTKA PROJEKTOWA		PRACOWNIA PROJEKTOWA <b>ARCHITEKT TOMASZ KURIŃSKI</b> UL. JANICKIEGO 89, SZCZECIŃ 71-270, tel. 0502 541 573		<b>ATK</b> PRACOWNIA PROJEKTOWA	
BRANŻA:	ARCHITEKTURA				
FAZA:	PT/PW				
TEMAT:	Zagospodarowanie terenu sportowo-rekreacyjnego polegające na budowie: wiaty rekreacyjnej, konstrukcji oporowej (o wysokości do 5m) wzmocniającej skarpy pod ściankę skalną, skalnych formacji wspinaczkowych (o wysokości do 9 m), dojazd i dojazdów utwardzonych, elementów małej architektury, zieleni urządzonej, oraz niezbędnej infrastruktury technicznej na terenie działki nr: 125, położonej w obrębie ewidencyjnym Buk, gm. Dobra (woj. zachodniopomorskie) - zgodnie z linią rozgraniczającą teren inwestycji w ramach zadania inwestycyjnego „Budowa skalnej wioski „YETI”				
INWESTOR:	Gmina Dobra ul. Szczecińska 16a 72-003 Dobra				
LOKALIZACJA:	dz. nr część działki 125, obręb Buk, gmina Dobra, powiat Police				
AUTOR / PROJEKTANT:	mgr inż. arch. Tomasz Kuriański upr. proj. 2/Sz/2002	PODPS:			
PROJEKTANCI:	mgr inż. arch. Gawel Biedunkiewicz upr. proj. W/04/2010	PODPS:			
SPRAWDZAJĄCY:	mgr inż. arch. Dominika Biedunkiewicz upr. proj. W/03/2010	PODPS:			
BRANŻA KONSTRUKCYJNA PROJEKTANT:	mgr inż. Bartosz Januszewski upr. proj. ZAP/0102/POOK/08	PODPS:			
SPRAWDZAJĄCY:	mgr inż. Wojciech Witkowski upr. proj. ZAP/0135/POOK/12	PODPS:			
TYTUŁ RYSUNKU:	<b>FORMACJA SKALNA NISKA - A3</b>				NR RYSUNKU: <b>21.43.K3 .07.4.3</b>
DATA: Lipiec 2023	SKALA 1:50				

PRAWA AUTORSKIE ZASTRZEŻONE  
Zgodnie z art.1 i kolejnymi Ustawy o Prawie Autorskim i Prawach Pokrewnych z dn. 4.02.1994r. (DU. nr24, poz. 83 z 23.02.1994)  
Wszystkie wymiary potwierdzić na budowie, w razie niezgodności kontaktować się z projektantem. Rysunki czytać w powiązaniu z odpowiednimi rysunkami branżowymi. Wszelkie niezgodności zgłosić projektantowi.

Widok B



Przekrój AA



UWAGA:

Wszystkie wymiary potwierdzić na budowie, w razie niezgodności kontaktować się z projektantem.

Rysunki czytać w powiązaniu z odpowiednimi rysunkami branżowymi. Wszelkie niezgodności zgłosić projektantowi. Prawa Autorskie Zastrzeżone zgodnie z art.1 Ustawy o PAiPP (DU. nr 24. poz 83 z 23.02.1994).

**OZNACZENIA ETAPÓW PROJEKTU:**  
 PT: Projekt Techniczny opracowany jest na poziomie dokładności wymaganej stosownymi przepisami. Do realizacji prac budowlanych wymagane jest opracowanie projektu wykonawczego. W szczególnych przypadkach projekt techniczny może być podstawą realizacji prac, lecz koniecznie ze współpracą z projektantem w trybie nadzoru. Autor opracowania nie ponosi odpowiedzialności za prac na podstawie PT bez opracowań wykonawczych ani nadzoru autorskiego.

PW: Projekt Wykonawczy przeznaczony do wyceny i realizacji prac. Projekt czyta w powiązaniu z projektami branżowymi, uzgodnieniami i pozwoleniami oraz ze specyfikacjami technicznymi i przedmiarami robót.

JEDNOSTKA PROJEKTOWA		PRACOWNIA PROJEKTOWA <b>ARCHITEKT TOMASZ KURIŃSKI</b> UL. JANICKIEGO 89, SZCZECIŃSKA 71-270, tel. 0502 541 573		<b>ATK</b> PRACOWNIA PROJEKTOWA	
BRANŻA:	ARCHITEKTURA				
FAZA:	PT/PW				
TEMAT:	Zagospodarowanie terenu sportowo-rekreacyjnego polegające na budowie: wiaty rekreacyjnej, konstrukcji oporowej (o wysokości do 5m) wzmocniającej skarpy pod ściankę skalną, skalnych formacji wspinaczkowych ( o wysokości do 9 m), dojść i dojazdów utwardzonych, elementów małej architektury, zieleni urządzonej, oraz niezbędnej infrastruktury technicznej na terenie działki nr: 125, położonej w obrębie ewidencyjnym Buk, gm. Dobra (woj. zachodniopomorskie) - zgodnie z linią rozgraniczającą teren inwestycji w ramach zadania inwestycyjnego „Budowa skalnej wioski „YETI”				
INWESTOR:	Gmina Dobra ul. Szczecińska 16a 72-003 Dobra				
LOKALIZACJA:	dz. nr część działki 125, obręb Buk, gmina Dobra, powiat Police				
AUTOR / PROJEKTANT:	mgr inż. arch. Tomasz Kuriański upr. proj. 2/Sz/2002	PODPS:			
PROJEKTANCI:	mgr inż. arch. Gawel Biedunkiewicz upr. proj. W/04/2010	PODPS:			
SPRAWDZAJĄCY:	mgr inż. arch. Dominika Biedunkiewicz upr. proj. W/03/2010	PODPS:			
BRANŻA KONSTRUKCYJNA PROJEKTANT:	mgr inż. Bartosz Januszewski upr. proj. ZAP/0102/POOK/08	PODPS:			
SPRAWDZAJĄCY:	mgr inż. Wojciech Witkowski upr. proj. ZAP/0135/POOK/12	PODPS:			
TYTUŁ RYSUNKU:	<b>FORMACJA SKALNA NISKA - A4</b>				NR RYSUNKU: <b>21.43.K3 .07.4.4</b>
DATA: Lpiec 2023	SKALA 1:50				
PRAWA AUTORSKIE ZASTRZEŻONE Zgodnie z art.1 i kolejnymi Ustawy o Prawie Autorskim i Prawach Pokrewnych z dn. 4.02.1994r. (DU. nr24, poz. 83 z 23.02.1994) Wszystkie wymiary potwierdzić na budowie, w razie niezgodności kontaktować się z projektantem. Rysunki czytać w powiązaniu z odpowiednimi rysunkami branżowymi. Wszelkie niezgodności zgłosić projektantowi.					

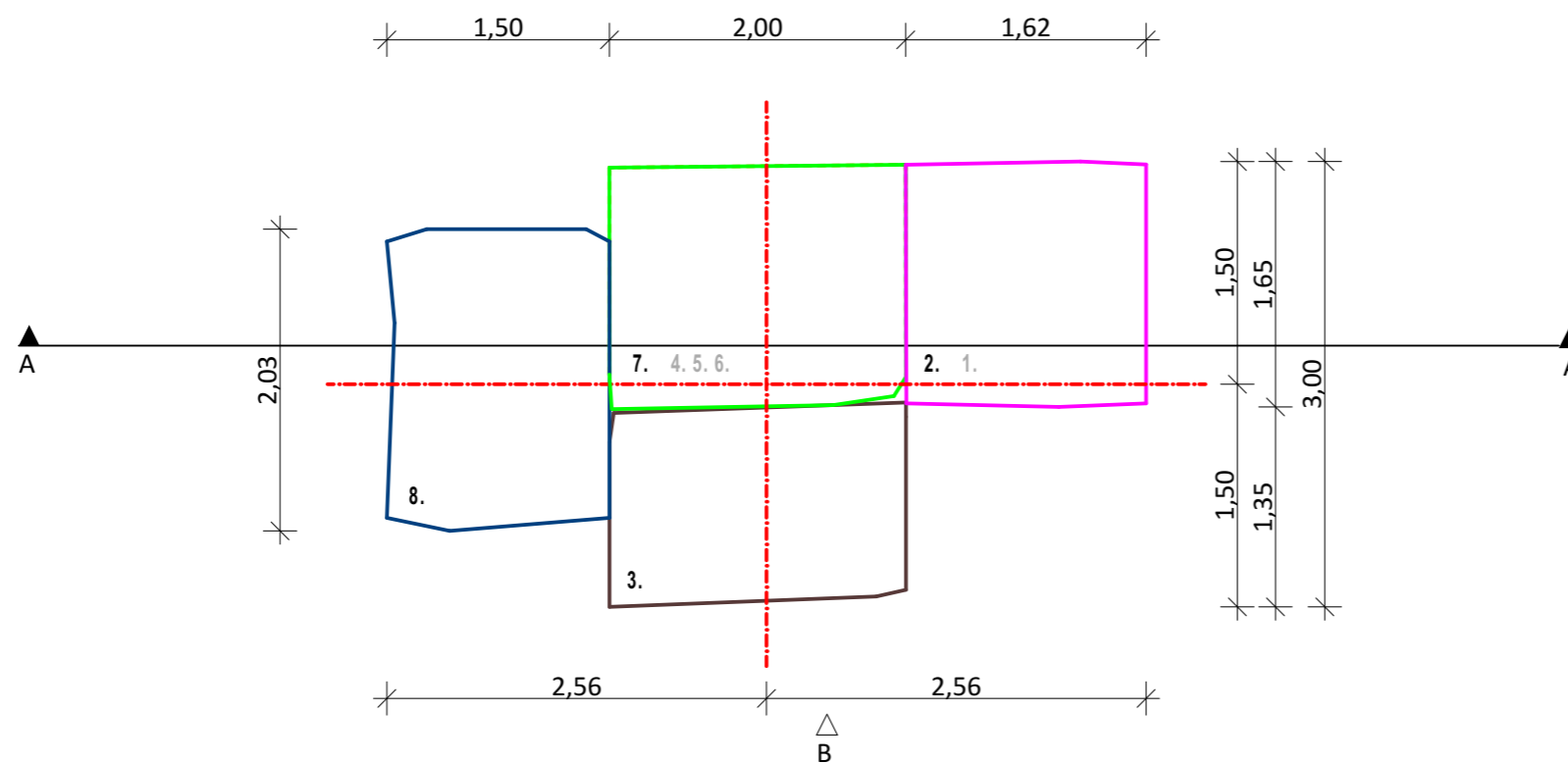
UWAGA:

Wszystkie wymiary potwierdzić na budowie, w razie niezgodności kontaktować się z projektantem.

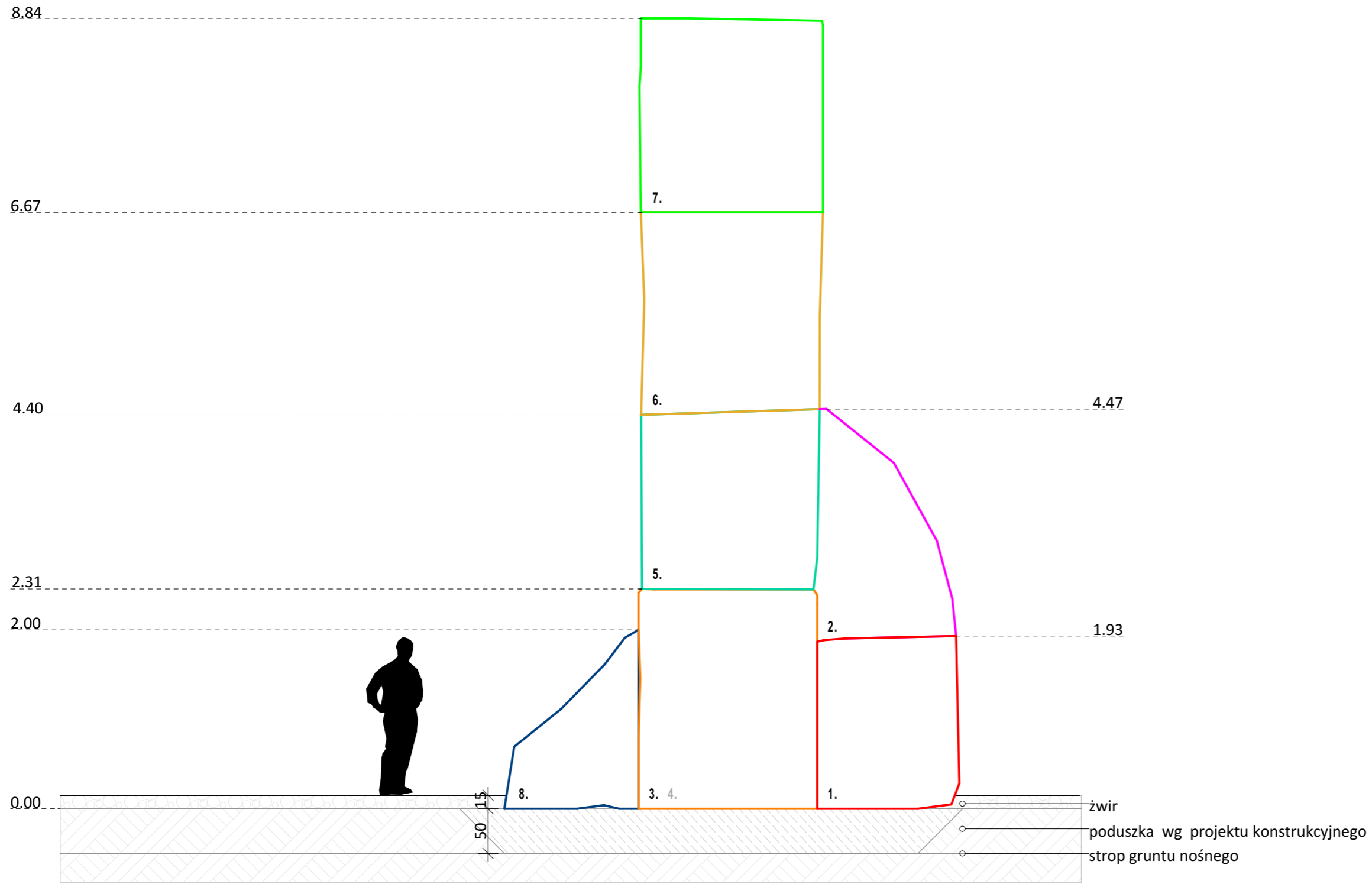
Rysunki czytać w powiązaniu z odpowiednimi rysunkami branżowymi. Wszelkie niezgodności zgłosić projektantowi. Prawa Autorskie Zastrzeżone zgodnie z art.1 Ustawy o PAiPP (DU. nr 24. poz 83 z 23.02.1994).

**OZNACZENIA ETAPÓW PROJEKTU:**  
 PT: Projekt Techniczny opracowany jest na poziomie dokładności wymaganej stosownymi przepisami. Do realizacji prac budowlanych wymagane jest opracowanie projektu wykonawczego. W szczególnych przypadkach projekt techniczny może być podstawą realizacji prac, lecz koniecznie ze współpracą z projektantem w trybie nadzoru. Autor opracowania nie ponosi odpowiedzialności za prac na podstawie PT bez opracowań wykonawczych ani nadzoru autorskiego.

PW: Projekt Wykonawczy przeznaczony do wyceny i realizacji prac. Projekt czyta w powiązaniu z projektami branżowymi, uzgodnieniami i pozwoleniami oraz ze specyfikacjami technicznymi i przedmiarami robót.



JEDNOSTKA PROJEKTOWA <b>ARCHITEKT TOMASZ KURIŃSKI</b> UL. JANICKIEGO 89, SZCZECIN 71-270, tel. 0502 541 573		<b>ATK</b> PRACOWNIA PROJEKTOWA	
BRANŻA:	ARCHITEKTURA		
FAZA:	PT/PW		
TEMAT:	Zagospodarowanie terenu sportowo-rekreacyjnego polegające na budowie: wiaty rekreacyjnej, konstrukcji oporowej (o wysokości do 5m) wzmocniającej skarpy pod ściankę skalną, skalnych formacji wspinaczkowych ( o wysokości do 9 m), dojść i dojazdów utwardzonych, elementów małej architektury, zieleni urządzonej, oraz niezbędnej infrastruktury technicznej na terenie działki nr: 125, położonej w obrębie ewidencyjnym Buk, gm. Dobra (woj. zachodniopomorskie) - zgodnie z linią rozgraniczającą teren inwestycji w ramach zadania inwestycyjnego „Budowa skalnej wioski „YETI”		
INWESTOR:	Gmina Dobra ul. Szczecińska 16a 72-003 Dobra		
LOKALIZACJA:	dz. nr część działki 125, obręb Buk, gmina Dobra, powiat Police		
AUTOR / PROJEKTANT:	mgr inż. arch. Tomasz Kuriański upr. proj. 2/Sz/2002	PODPS:	
PROJEKTANCI:	mgr inż. arch. Gawel Biedunkiewicz upr. proj. W/04/2010	PODPS:	
SPRAWDZAJĄCY:	mgr inż arch. Dominika Biedunkiewicz upr. proj. W/03/2010	PODPS:	
BRANŻA KONSTRUKCYJNA PROJEKTANT:	mgr inż. Bartosz Januszewski upr. proj. ZAP/0102/POOK/08	PODPS:	
SPRAWDZAJĄCY:	mgr inż. Wojciech Witkowski upr. proj. ZAP/0135/POOK/12	PODPS:	
TYTUŁ RYSUNKU:	<b>FORMACJA SKALNA WYSOKA - B1 RZUT</b>		NR RYSUNKU: <b>21.43.K3 .07.4.5</b>
DATA: Lpiec 2023	SKALA	1:50	
PRAWA AUTORSKIE ZASTRZEŻONE Zgodnie z art.1 i kolejnymi Ustawy o Prawie Autorskim i Prawach Pokrewnych z dn. 4.02.1994r. (DU. nr24, poz. 83 z 23.02.1994) Wszystkie wymiary potwierdzić na budowie, w razie niezgodności kontaktować się z projektantem. Rysunki czytać w powiązaniu z odpowiednimi rysunkami branżowymi. Wszelkie niezgodności zgłosić projektantowi.			



zwir  
poduszka wg projektu konstrukcyjnego  
strop gruntu nośnego

UWAGA:

Wszystkie wymiary potwierdzić na budowie, w razie niezgodności kontaktować się z projektantem.

Rysunki czytać w powiązaniu z odpowiednimi rysunkami branżowymi. Wszelkie niezgodności zgłosić projektantowi. Prawa Autorskie Zastrzeżone zgodnie z art.1 Ustawy o PAiPP (DU. nr 24. poz 83 z 23.02.1994).

OZNACZENIA ETAPÓW PROJEKTU:  
PT: Projekt Techniczny oracowany jest na poziomie dokładności wymaganej stosownymi przepisami. Do realizacji prac budowlanych wymagane jest opracowanie projektu wykonawczego. W szczególnych przypadkach projekt techniczny może być podstawą realizacji prac, lecz koniecznie ze współpracą z projektantem w trybie nadzoru. Autor opracowania nie ponosi odpowiedzialności za prac na podstawie PT bez opracowań wykonawczych ani nadzoru autorskiego.

PW: Projekt Wykonawczy przeznaczony do wyceny i realizacji prac. Projekt czyta w powiązaniu z projektami branżowymi, uzgodnieniami i pozwoleniami oraz ze specyfikacjami technicznymi i przedmiarami robót.



JEDNOSTKA PROJEKTOWA <b>ARCHITEKT TOMASZ KURIŃSKI</b> UL. JANICIEGO 89, SZCZECIN 71-270, tel. 0502 541 573		ATK PRACOWNIA PROJEKTOWA	
BRANŻA:	ARCHITEKTURA		
FAZA:	PT/PW		
TEMAT:	Zagospodarowanie terenu sportowo-rekreacyjnego polegające na budowie: wiaty rekreacyjnej, konstrukcji oporowej (o wysokości do 5m) wzmocniającej skarpy pod ściankę skalną, skalnych formacji wspinaczkowych ( o wysokości do 9 m), dojść i dojazdów utwardzonych, elementów małej architektury, zieleni urządzonej, oraz niezbędnej infrastruktury technicznej na terenie działki nr: 125, położonej w obrębie ewidencyjnym Buk, gm. Dobra (woj. zachodniopomorskie) - zgodnie z linią rozgraniczającą teren inwestycji w ramach zadania inwestycyjnego „Budowa skalnej wioski „YETI”		
INWESTOR:	Gmina Dobra ul. Szczecińska 16a 72-003 Dobra		
LOKALIZACJA:	dz. nr część działki 125, obręb Buk, gmina Dobra, powiat Police		
AUTOR / PROJEKTANT:	mgr inż. arch. Tomasz Kuriański upr. proj. 2/Sz/2002	PODPS:	
PROJEKTANCI:	mgr inż. arch. Gawel Biedunkiewicz upr. proj. W/04/2010	PODPS:	
SPRAWDZAJĄCY:	mgr inż. arch. Dominika Biedunkiewicz upr. proj. W/03/2010	PODPS:	
BRANŻA KONSTRUKCYJNA PROJEKTANT:	mgr inż. Bartosz Januszewski upr. proj. ZAP/0102/POOK/08	PODPS:	
SPRAWDZAJĄCY:	mgr inż. Wojciech Witkowski upr. proj. ZAP/0135/POOK/12	PODPS:	
TYTUŁ RYSUNKU:	<b>FORMACJA SKALNA WYSOKA - B1 PRZEKRÓJ AA</b>		NR RYSUNKU: <b>21.43.K3 .07.4.6</b>
DATA: Lpiec 2023	SKALA	1:50	
PRAWA AUTORSKIE ZASTRZEŻONE Zgodnie z art.1 i kolejnymi Ustawy o Prawie Autorskim i Prawach Pokrewnych z dn. 4.02.1994r. (DU. nr24, poz. 83 z 23.02.1994) Wszystkie wymiary potwierdzić na budowie, w razie niezgodności kontaktować się z projektantem. Rysunki czytać w powiązaniu z odpowiednimi rysunkami branżowymi. Wszelkie niezgodności zgłosić projektantowi.			



UWAGA:

Wszystkie wymiary potwierdzić na budowie, w razie niezgodności kontaktować się z projektantem.

Rysunki czytać w powiązaniu z odpowiednimi rysunkami branżowymi. Wszelkie niezgodności zgłosić projektantowi. Prawa Autorskie Zastrzeżone zgodnie z art.1 Ustawy o PAiPP (DU. nr 24. poz 83 z 23.02.1994).

**OZNACZENIA ETAPÓW PROJEKTU:**  
 PT: Projekt Techniczny opracowany jest na poziomie dokładności wymaganej stosownymi przepisami. Do realizacji prac budowlanych wymagane jest opracowanie projektu wykonawczego. W szczególnych przypadkach projekt techniczny może być podstawą realizacji prac, lecz koniecznie ze współpracą z projektantem w trybie nadzoru. Autor opracowania nie ponosi odpowiedzialności za prac na podstawie PT bez opracowań wykonawczych ani nadzoru autorskiego.

PW: Projekt Wykonawczy przeznaczony do wyceny i realizacji prac. Projekt czyta w powiązaniu z projektami branżowymi, uzgodnieniami i pozwoleniami oraz ze specyfikacjami technicznymi i przedmiarami robót.



JEDNOSTKA PROJEKTOWA		PRACOWNIA PROJEKTOWA <b>ARCHITEKT TOMASZ KURIŃSKI</b> UL. JANICKIEGO 89, SZCZECIN 71-270, tel. 0502 541 573		<b>ATK</b> PRACOWNIA PROJEKTOWA	
BRANŻA:	ARCHITEKTURA				
FAZA:	PT/PW				
TEMAT:	Zagospodarowanie terenu sportowo-rekreacyjnego polegające na budowie: wiaty rekreacyjnej, konstrukcji oporowej (o wysokości do 5m) wzmocniającej skarpy pod ściankę skalną, skalnych formacji wspinaczkowych ( o wysokości do 9 m), dojazd i dojazdów utwardzonych, elementów małej architektury, zieleni urządzonej, oraz niezbędnej infrastruktury technicznej na terenie działki nr: 125, położonej w obrębie ewidencyjnym Buk, gm. Dobra (woj. zachodniopomorskie) - zgodnie z linią rozgraniczającą teren inwestycji w ramach zadania inwestycyjnego „Budowa skalnej wioski „YETI”				
INWESTOR:	Gmina Dobra ul. Szczecińska 16a 72-003 Dobra				
LOKALIZACJA:	dz. nr część działki 125, obręb Buk, gmina Dobra, powiat Police				
AUTOR / PROJEKTANT:	mgr inż. arch. Tomasz Kuriański upr. proj. 2/Sz/2002	PODPS:			
PROJEKTANCI:	mgr inż. arch. Gawel Biedunkiewicz upr. proj. W/04/2010	PODPS:			
SPRAWDZAJĄCY:	mgr inż. arch. Dominika Biedunkiewicz upr. proj. W/03/2010	PODPS:			
BRANŻA KONSTRUKCYJNA PROJEKTANT:	mgr inż. Bartosz Januszewski upr. proj. ZAP/0102/POOK/08	PODPS:			
SPRAWDZAJĄCY:	mgr inż. Wojciech Witkowski upr. proj. ZAP/0135/POOK/12	PODPS:			
TYTUŁ RYSUNKU:	<b>FORMACJA SKALNA WYSOKA - B1 WIDOK B</b>				NR RYSUNKU: <b>21.43.K3 .07.4.7</b>
DATA: Lipiec 2023	SKALA 1:50				
PRAWA AUTORSKIE ZASTRZEŻONE Zgodnie z art.1 i kolejnymi Ustawy o Prawie Autorskim i Prawach Pokrewnych z dn. 4.02.1994r. (DU. nr24, poz. 83 z 23.02.1994) Wszystkie wymiary potwierdzić na budowie, w razie niezgodności kontaktować się z projektantem. Rysunki czytać w powiązaniu z odpowiednimi rysunkami branżowymi. Wszelkie niezgodności zgłosić projektantowi.					

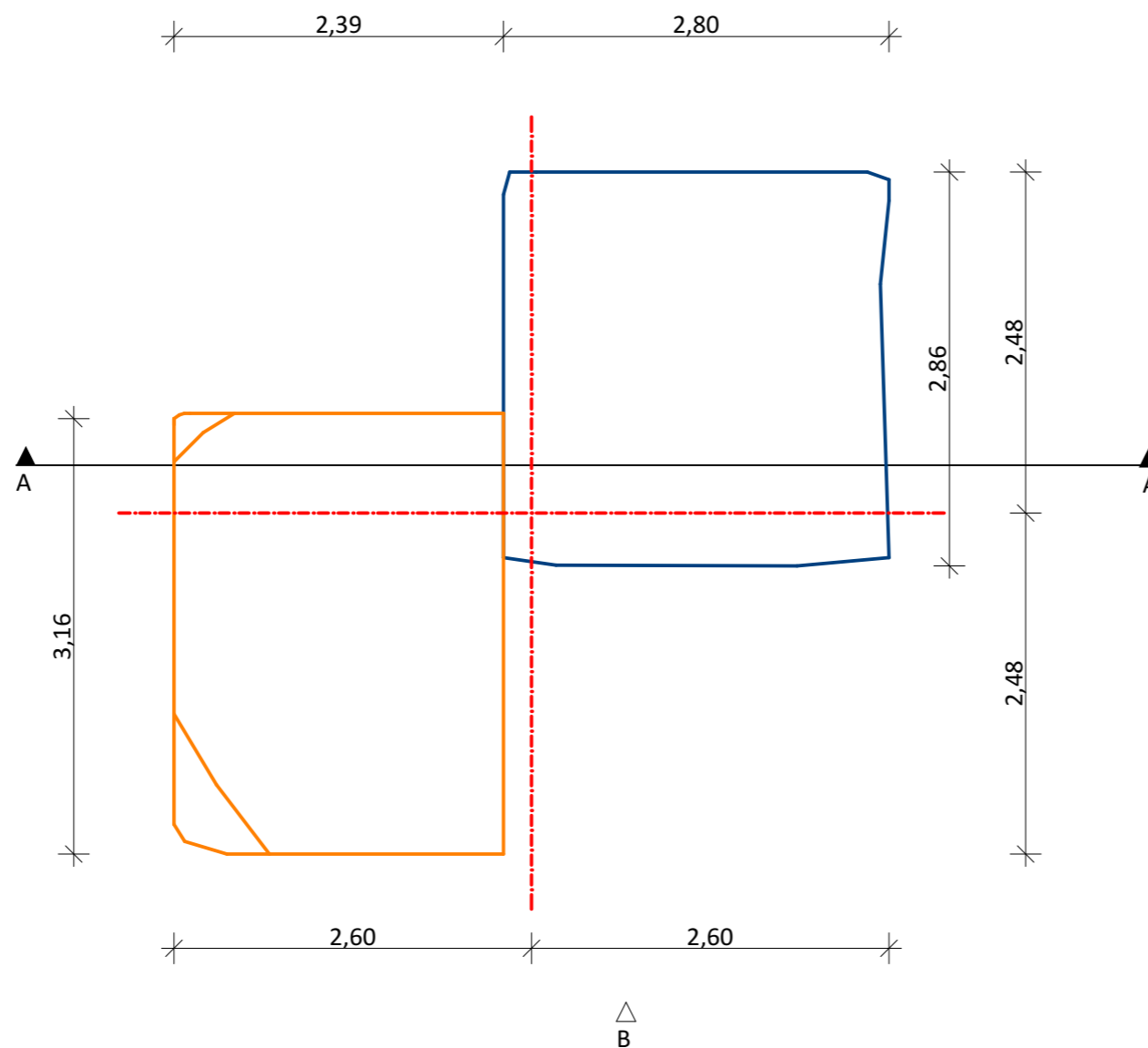
UWAGA:

Wszystkie wymiary potwierdzić na budowie, w razie niezgodności kontaktować się z projektantem.

Rysunki czytać w powiązaniu z odpowiednimi rysunkami branżowymi. Wszelkie niezgodności zgłosić projektantowi. Prawa Autorskie Zastrzeżone zgodnie z art.1 Ustawy o PAiPP (DU. nr 24. poz 83 z 23.02.1994).

**OZNACZENIA ETAPÓW PROJEKTU:**  
 PT: Projekt Techniczny opracowany jest na poziomie dokładności wymaganej stosownymi przepisami. Do realizacji prac budowlanych wymagane jest opracowanie projektu wykonawczego. W szczególnych przypadkach projekt techniczny może być podstawą realizacji prac, lecz koniecznie ze współpracą z projektantem w trybie nadzoru. Autor opracowania nie ponosi odpowiedzialności za prace na podstawie PT bez opracowań wykonawczych ani nadzoru autorskiego.

PW: Projekt Wykonawczy przeznaczony do wyceny i realizacji prac. Projekt czytać w powiązaniu z projektami branżowymi, uzgodnieniami i pozwoleniami oraz ze specyfikacjami technicznymi i przedmiarami robót.



JEDNOSTKA PROJEKTOWA <b>ARCHITEKT TOMASZ KURIAŃSKI</b> UL. JANICKIEGO 8/9, SZCZECIN 71-270, tel. 0502 541 573		<b>ATK</b> PRACOWNIA PROJEKTOWA
BRANŻA:	ARCHITEKTURA	
FAZA:	PT/PW	
TEMAT:	Zagospodarowanie terenu sportowo-rekreacyjnego polegające na budowie: wiaty rekreacyjnej, konstrukcji oporowej (o wysokości do 5m) wzmocniającej skarpy pod ściankę skalną, skalnych formacji wspinaczkowych ( o wysokości do 9 m), dojazd i dojazdów utwardzonych, elementów małej architektury, zieleni urządzonej, oraz niezbędnej infrastruktury technicznej na terenie działki nr: 125, położonej w obrębie ewidencyjnym Buk, gm. Dobra (woj. zachodniopomorskie) - zgodnie z linią rozgraniczającą teren inwestycji w ramach zadania inwestycyjnego „Budowa skalnej wioski „YETI”	
INWESTOR:	Gmina Dobra ul. Szczecińska 16a 72-003 Dobra	
LOKALIZACJA:	dz. nr część działki 125, obręb Buk, gmina Dobra, powiat Police	
AUTOR / PROJEKTANT:	mgr inż. arch. Tomasz Kuriański upr. proj. 2/Sz/2002	PODPIS:
PROJEKTANCI:	mgr inż. arch. Gawel Biedunkiewicz upr. proj. W/04/2010	PODPIS:
SPRAWDZAJĄCY:	mgr inż. arch. Dominika Biedunkiewicz upr. proj. W/03/2010	PODPIS:
BRANŻA KONSTRUKCYJNA PROJEKTANT:	mgr inż. Bartosz Januszewski upr. proj. ZAP/0102/POOK/08	PODPIS:
SPRAWDZAJĄCY:	mgr inż. Wojciech Witkowski upr. proj. ZAP/0135/POOK/12	PODPIS:
TYTUŁ RYSUNKU:	<b>FORMACJA SKALNA WYSOKA - B2 RZUT</b>	NR RYSUNKU: <b>21.43.K3 .07.4.8</b>
DATA: Lipiec 2023	SKALA: 1:50	
PRAWA AUTORSKIE ZASTRZEŻONE Zgodnie z art.1 i kolejnymi Ustawy o Prawie Autorskim i Prawach Pokrewnych z dn. 4.02.1994r. (DU. nr24, poz. 83 z 23.02.1994) Wszelkie wymiary potwierdzić na budowie, w razie niezgodności kontaktować się z projektantem. Rysunki czytać w powiązaniu z odpowiednimi rysunkami branżowymi. Wszelkie niezgodności zgłosić projektantowi.		


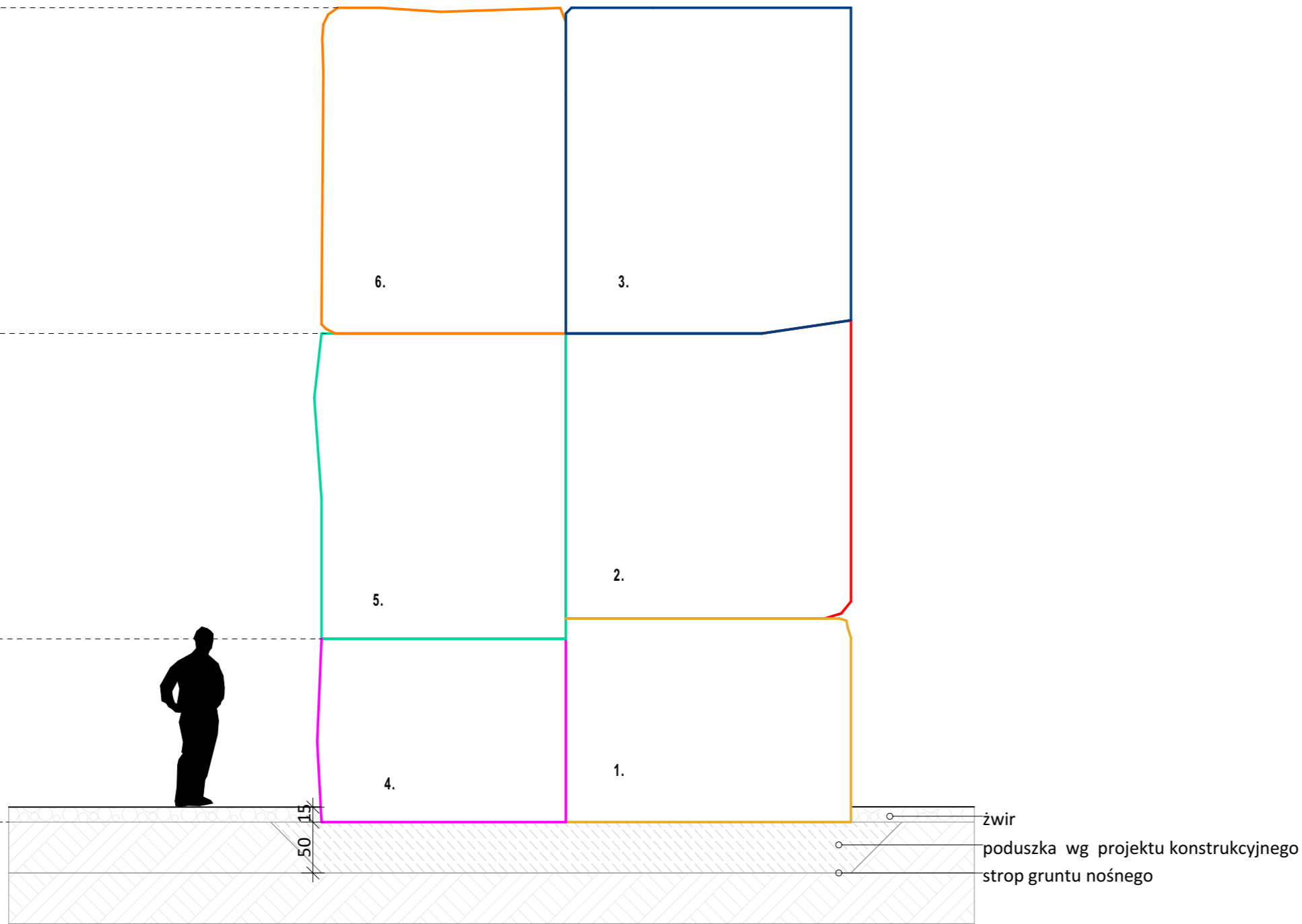


7.83

4.63

1.80

0.00



UWAGA:

Wszystkie wymiary potwierdzić na budowie, w razie niezgodności kontaktować się z projektantem.

Rysunki czytać w powiązaniu z odpowiednimi rysunkami branżowymi. Wszelkie niezgodności zgłosić projektantowi. Prawa Autorskie Zastrzeżone zgodnie z art.1 Ustawy o PAiPP (DU. nr 24. poz 83 z 23.02.1994).

OZNACZENIA ETAPÓW PROJEKTU:  
PT: Projekt Techniczny oracowany jest na poziomie dokładności wymaganej stosownymi przepisami. Do realizacji prac budowlanych wymagane jest opracowanie projektu wykonawczego. W szczególnych przypadkach projekt techniczny może być podstawą realizacji prac, lecz koniecznie ze współpracą z projektantem w trybie nadzoru. Autor opracowania nie ponosi odpowiedzialności za prac na podstawie PT bez opracowań wykonawczych ani nadzoru autorskiego.

PW: Projekt Wykonawczy przeznaczony do wyceny i realizacji prac. Projekt czyta w powiązaniu z projektami branżowymi, uzgodnieniami i pozwoleniami oraz ze specyfikacjami technicznymi i przedmiarami robót.

JEDNOSTKA PROJEKTOWA <b>ARCHITEKT TOMASZ KURIŃSKI</b> UL. JANICIEGO 89, SZCZECIN 71-270, tel. 0502 541 573		ATK PRACOWNIA PROJEKTOWA	
BRANŻA:	ARCHITEKTURA		
FAZA:	PT/PW		
TEMAT:	Zagospodarowanie terenu sportowo-rekreacyjnego polegające na budowie: wiaty rekreacyjnej, konstrukcji oporowej (o wysokości do 5m) wzmacniającej skarpy pod ściankę skalną, skalnych formacji wspinaczkowych ( o wysokości do 9 m), dojazd i dojazdów utwardzonych, elementów małej architektury, zieleni urządzonej, oraz niezbędnej infrastruktury technicznej na terenie działki nr: 125, położonej w obrębie ewidencyjnym Buk, gm. Dobra (woj. zachodniopomorskie) - zgodnie z linią rozgraniczającą teren inwestycji w ramach zadania inwestycyjnego „Budowa skalnej wioski „YETI”		
INWESTOR:	Gmina Dobra ul. Szczecińska 16a 72-003 Dobra		
LOKALIZACJA:	dz. nr część działki 125, obręb Buk, gmina Dobra, powiat Police		
AUTOR / PROJEKTANT:	mgr inż. arch. Tomasz Kuriański upr. proj. 2/Sz/2002	PODPS:	
PROJEKTANCI:	mgr inż. arch. Gawel Biedunkiewicz upr. proj. W/04/2010	PODPS:	
SPRAWDZAJĄCY:	mgr inż. arch. Dominika Biedunkiewicz upr. proj. W/03/2010	PODPS:	
BRANŻA KONSTRUKCYJNA PROJEKTANT:	mgr inż. Bartosz Januszewski upr. proj. ZAP/0102/POOK/08	PODPS:	
SPRAWDZAJĄCY:	mgr inż. Wojciech Witkowski upr. proj. ZAP/0135/POOK/12	PODPS:	
TYTUŁ RYSUNKU:	<b>FORMACJA SKALNA WYSOKA - B2 PRZEKRÓJ AA</b>		NR RYSUNKU: <b>21.43.K3 .07.4.9</b>
DATA: Lipiec 2023	SKALA	1:50	
PRAWA AUTORSKIE ZASTRZEŻONE Zgodnie z art.1 i kolejnymi Ustawy o Prawie Autorskim i Prawach Pokrewnych z dn. 4.02.1994r. (DU. nr24, poz. 83 z 23.02.1994) Wszystkie wymiary potwierdzić na budowie, w razie niezgodności kontaktować się z projektantem. Rysunki czytać w powiązaniu z odpowiednimi rysunkami branżowymi. Wszelkie niezgodności zgłosić projektantowi.			

UWAGA:


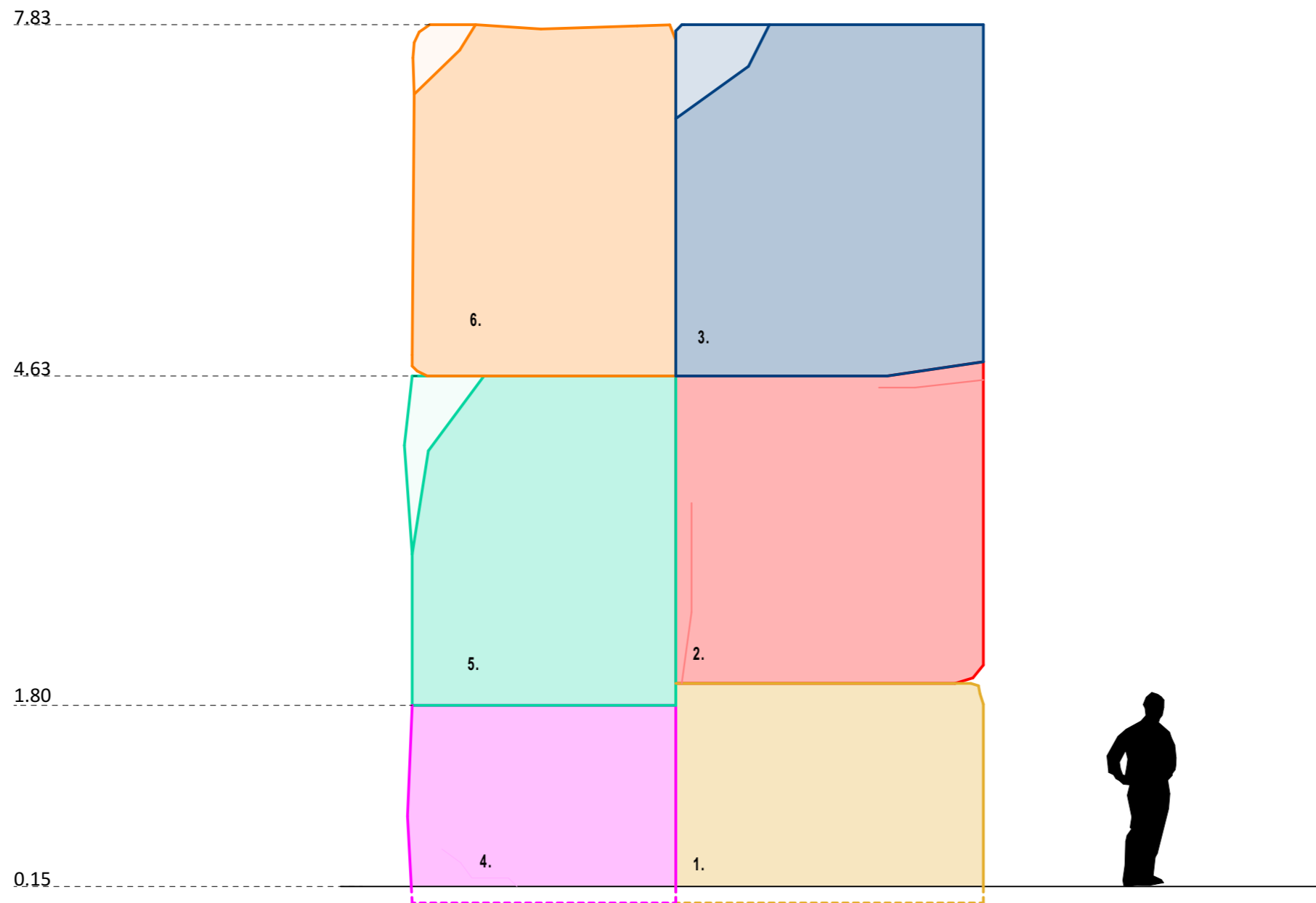
Wszystkie wymiary potwierdzić na budowie, w razie niezgodności kontaktować się z projektantem.

Rysunki czytać w powiązaniu z odpowiednimi rysunkami branżowymi. Wszelkie niezgodności zgłosić projektantowi. Prawa Autorskie Zastrzeżone zgodnie z art.1 Ustawy o PAiPP (DU. nr 24. poz 83 z 23.02.1994).

OZNACZENIA ETAPÓW PROJEKTU:

PT: Projekt Techniczny opracowany jest na poziomie dokładności wymaganej stosownymi przepisami. Do realizacji prac budowlanych wymagane jest opracowanie projektu wykonawczego. W szczególnych przypadkach projekt techniczny może być podstawą realizacji prac, lecz koniecznie ze współpracą z projektantem w trybie nadzoru. Autor opracowania nie ponosi odpowiedzialności za prac na podstawie PT bez opracowań wykonawczych ani nadzoru autorskiego.

PW: Projekt Wykonawczy przeznaczony do wyceny i realizacji prac. Projekt czyta w powiązaniu z projektami branżowymi, uzgodnieniami i pozwoleniami oraz ze specyfikacjami technicznymi i przedmiarami robót.



JEDNOSTKA PROJEKTOWA		PRACOWNIA PROJEKTOWA <b>ARCHITEKT TOMASZ KURIAŃSKI</b> UL. JANIKOWEGO 89, SZCZECIN 71-270, tel. 0502 541 573		<b>ATK</b> PRACOWNIA PROJEKTOWA	
BRANŻA:	ARCHITEKTURA				
FAZA:	PT/PW				
TEMAT:	Zagospodarowanie terenu sportowo-rekreacyjnego polegające na budowie: wiaty rekreacyjnej, konstrukcji oporowej (o wysokości do 5m) wzmocniającej skarpy pod ściankę skalną, skalnych formacji wspinaczkowych ( o wysokości do 9 m), dojazd i dojazdów utwardzonych, elementów małej architektury, zieleni urządzonej, oraz niezbędnej infrastruktury technicznej na terenie działki nr: 125, położonej w obrębie ewidencyjnym Buk, gm. Dobra (woj. zachodniopomorskie) - zgodnie z linią rozgraniczającą teren inwestycji w ramach zadania inwestycyjnego „Budowa skalnej wioski „YETI”				
INWESTOR:	Gmina Dobra ul. Szczecińska 16a 72-003 Dobra				
LOKALIZACJA:	dz. nr część działki 125, obręb Buk, gmina Dobra, powiat Police				
AUTOR / PROJEKTANT:	mgr inż. arch. Tomasz Kuriański upr. proj. 2/Sz/2002	PODPS:			
PROJEKTANCI:	mgr inż. arch. Gawel Biedunkiewicz upr. proj. W/04/2010	PODPS:			
SPRAWDZAJĄCY:	mgr inż. arch. Dominika Biedunkiewicz upr. proj. W/03/2010	PODPS:			
BRANŻA KONSTRUKCYJNA PROJEKTANT:	mgr inż. Bartosz Januszewski upr. proj. ZAP/0102/POOK/08	PODPS:			
SPRAWDZAJĄCY:	mgr inż. Wojciech Witkowski upr. proj. ZAP/0135/POOK/12	PODPS:			
TYTUŁ RYSUNKU:	<b>FORMACJA SKALNA WYSOKA - B2 WIDOK B</b>				NR RYSUNKU: <b>21.43.K3 .07.4.10</b>
DATA: Lpiec 2023	SKALA 1:50				
PRAWA AUTORSKIE ZASTRZEŻONE Zgodnie z art.1 i kolejnymi Ustawy o Prawie Autorskim i Prawach Pokrewnych z dn. 4.02.1994r. (DU. nr24, poz. 83 z 23.02.1994) Wszystkie wymiary potwierdzić na budowie, w razie niezgodności kontaktować się z projektantem. Rysunki czytać w powiązaniu z odpowiednimi rysunkami branżowymi. Wszelkie niezgodności zgłosić projektantowi.					

lp	Opis	Wymiary [m]	Objętość [m3]	Ilość [szt.]	Numer oznaczenia graficznego
<b>FORMACJE SKALNE</b>					
<b>1</b>	<b>KAMIEŃ: GRANIT</b>				
1.1	FORMACJA A1	3,2x1,44x0,77	2,59	2	1
1.2	FORMACJA A1	1,81x1,6x0,93	1,15	2	3
1.3	FORMACJA A2	1,87x1,38x1,49	3,11	2	1
1.4	FORMACJA A2	1,87x1,38x1,61	3,55	2	2
1.5	FORMACJA A2	1,87x1,38x1,2,5	4,69	2	3
1.6	FORMACJA A3	(1,3?)x1,1x0,78	1,3	2	1
1.7	FORMACJA A3	1,04x1,04x1,27	1,38	2	2
1.8	FORMACJA A3	4,6x2x0,67	6,06	2	3
1.9	FORMACJA A4	3,2x1,72x3,1	4,85	2	3
1.10	FORMACJA A4	3,2x1,72x1,4	2,86	2	4
1.11	FORMACJA B1	2x1,5x2,31	8,07	2	4
1.12	FORMACJA B1	2x1,5x2,09	6,45	2	5
1.13	FORMACJA B1	2x1,5x2,27	7,32	2	6
1.14	FORMACJA B1	2x1,5x2x2,17	7,26	2	7
1.15	FORMACJA B2	3,16x2,6x2	15,99	1	1
1.16	FORMACJA B2	3,16x2,6x2,63	22,54	1	2
1.17	FORMACJA B2	3,16x2,6x3,2	25,45	1	3
<b>2</b>	<b>KAMIEŃ: PIASKOWIEC</b>				
2.1	FORMACJA A1	5,6x1,61x0,49	4,44	2	2
2.2	FORMACJA A3	4,48x2x0,72	6,04	2	4
2.3	FORMACJA A4	3,2x1,72x3,1	5,7	2	1
2.4	FORMACJA A4	3,2x1,72x1,4	3,36	2	2
2.5	FORMACJA B1	1,65x1,62x1,93	4,49	2	1
2.6	FORMACJA B1	1,65x1,62x2,54	4,23	2	2
2.7	FORMACJA B1	2x1,5x2,31	6,6	2	3
2.8	FORMACJA B1	2,03x1,5x2	3,78	2	8
2.9	FORMACJA B2	2,86x2,8x1,8	13,78	1	4
2.10	FORMACJA B2	2,86x2,8x2,83	22,94	1	5
2.11	FORMACJA B2	2,86x2,8x3,2	24,02	1	6
<b>BLOKI KAMIENNE</b>					
<b>3</b>	<b>KAMIEŃ: GRANIT</b>				
3.1.	MAŁE	0,60-0,8x 0,9-1,2x 1-1,5	0,54-1,44	12	1.1.
3.2.	ŚREDNIE	1,2-1,5x 1,3-1,6x 1,2-1,6	1,87-3,84	13	2.1.
3.3.	DUŻE	1,6-1,8x 1,5-1,7x 1,3-1,8	3,12-5.51	6	3.1.
<b>4</b>	<b>KAMIEŃ: PIASKOWIEC</b>				
4.1	MAŁE	0,60-0,8x 0,9-1,2x 1-1,5	0,54-1,44	10	1.2.
4.2	ŚREDNIE	1,2-1,5x 1,3-1,6x 1,2-1,6	1,87-3,84	9	2.2.
<b>ŁAWKI</b>					
<b>5</b>	<b>KAMIEŃ: GRANIT</b>				
5.1	ławki 1,5 m	1,50x0,60x0,50	0,45	2	
5.2	ławki 2 m	2,00x0,60x0,50	0,6	18	

UWAGA:

Wszystkie wymiary potwierdzić na budowie, w razie niezgodności kontaktować się z projektantem.

Rysunki czytać w powiązaniu z odpowiednimi rysunkami branżowymi. Wszelkie niezgodności zgłosić projektantowi. Prawa Autorskie Zastrzeżone zgodnie z art.1 Ustawy o PAiPP (DU. nr 24. poz 83 z 23.02.1994).

OZNACZENIA ETAPÓW PROJEKTU:

PK: Projekt Konceptyjny - rysunki służą przedstawieniu idei, określeniu podstawowych charakterystyki formy, funkcji i konstrukcji. Projekt nie jest przeznaczony do realizacji prac.

PAB: Projekt Architektoniczno - Budowlany w zakresie wymaganym do uzyskania pozwolenia na budowę lub innej wymaganej prawem decyzji administracyjnej. Do realizacji projekt wymaga uzupełnienia o projekty techniczne i wykonawcze.

PT: Projekt Techniczny opracowany jest na poziomie dokładności wymaganej stosownymi przepisami. Do realizacji prac budowlanych wymagane jest opracowanie projektu wykonawczego. W szczególnych przypadkach projekt techniczny może być podstawą realizacji prac, lecz koniecznie ze współpracą z projektantem w trybie nadzoru. Autor opracowania nie ponosi odpowiedzialności za prac na podstawie PT bez opracowań wykonawczych ani nadzoru autorskiego.

PW: Projekt Wykonawczy przeznaczony do wyceny i realizacji prac. Projekt czyta w powiązaniu z projektami branżowymi, uzgodnieniami i pozwoleniami oraz ze specyfikacjami technicznymi i przedmiarami robót.

JEDNOSTKA PROJEKTOWA		PRACOWNIA PROJEKTOWA <b>ARCHITEKT TOMASZ KURIAŃSKI</b> UL. JANIKOWEGO 99, SZCZECIN 71-270, tel. 0522 541 573		<b>ATK</b> PRACOWNIA PROJEKTOWA	
BRANŻA:	ARCHITEKTURA				
FAZA:	PT/PW				
TEMAT:	Zagospodarowanie terenu sportowo-rekreacyjnego polegające na budowie: wiaty rekreacyjnej, konstrukcji oporowej (o wysokości do 5m) wzmacniającej skarpy pod ściankę skalną, skalnych formacji wspinaczkowych (o wysokości do 9 m), dojść i dojazdów utwardzonych, elementów małej architektury, zieleni urządzonej, oraz niezbędnej infrastruktury technicznej na terenie działki nr: 125, położonej w obrębie ewidencyjnym Buk, gm. Dobra (woj. zachodniopomorskie) - zgodnie z linią rozgraniczającą teren inwestycji w ramach zadania inwestycyjnego „Budowa skalnej wioski "YETI"”				
INWESTOR:	Gmina Dobra ul. Szczecińska 16a 72-003 Dobra				
LOKALIZACJA:	dz. nr część działki 125, obręb Buk, gmina Dobra, powiat Police				
AUTOR / PROJEKTANT:	mgr inż. arch. Tomasz Kuriański upr. proj. 2/Sz/2002	PODPIS:			
PROJEKTANCI:	mgr inż. arch. Gawel Biedunkiewicz upr. proj. W/04/2010	PODPIS:			
SPRAWDZAJĄCY:	mgr inż. arch. Dominika Biedunkiewicz upr. proj. W/03/2010	PODPIS:			
BRANŻA KONSTRUKCYJNA PROJEKTANT:	mgr inż. Bartosz Januszewski upr. proj. ZAP/0102/POOK/08	PODPIS:			
SPRAWDZAJĄCY:	mgr inż. Wojciech Witkowski upr. proj. ZAP/0135/POOK/12	PODPIS:			
TYTUŁ RYSUNKU:	<b>Zestawienie kamienia</b>			NR RYSUNKU: <b>21.43.K3</b> <b>.07.4.11.</b> <b>1</b>	
DATA: Lipiec 2023	SKALA		1:1,05		
PRAWA AUTORSKIE ZASTRZEŻONE Zgodnie z art.1 i kolejnymi Ustawy o Prawie Autorskim i Prawach Pokrewnych z dn. 4.02.1994r. (DU. nr24, poz. 83 z 23.02.1994) Wszystkie wymiary potwierdzić na budowie, w razie niezgodności kontaktować się z projektantem. Rysunki czytać w powiązaniu z odpowiednimi rysunkami branżowymi. Wszelkie niezgodności zgłosić projektantowi.					