

UWAGA:

Wszystkie wymiary potwierdzić na budowie, w razie niezgodności kontaktować się z projektantem.

Rysunki czytać w powiązaniu z odpowiednimi rysunkami branżowymi. Wszelkie niezgodności zgłosić projektantowi. Prawa Autorskie Zastrzeżone zgodnie z art.1 Ustawy o PAiPP (DU. nr 24. poz 83 z 23.02.1994).

OZNACZENIA ETAPÓW PROJEKTU:

PT: Projekt Techniczny oracowany jest na poziomie dokładności wymaganej stosownymi przepisami. Do realizacji prac budowlanych wymagane jest opracowanie projektu wykonawczego. W szczególnych przypadkach projekt techniczny może być podstawą realizacji prac, lecz koniecznie ze współpracą z projektantem w trybie nadzoru. Autor opracowania nie ponosi odpowiedzialności za prac na podstawie PT bez opracowań wykonawczych ani nadzoru autorskiego.

PW: Projekt Wykonawczy przeznaczony do wyceny i realizacji prac. Projekt czyta w powiązaniu z projektami branżowymi, uzgodnieniami i pozwoleniami oraz ze specyfikacjami technicznymi i przedmiarami robót.

Elementy projektowane:

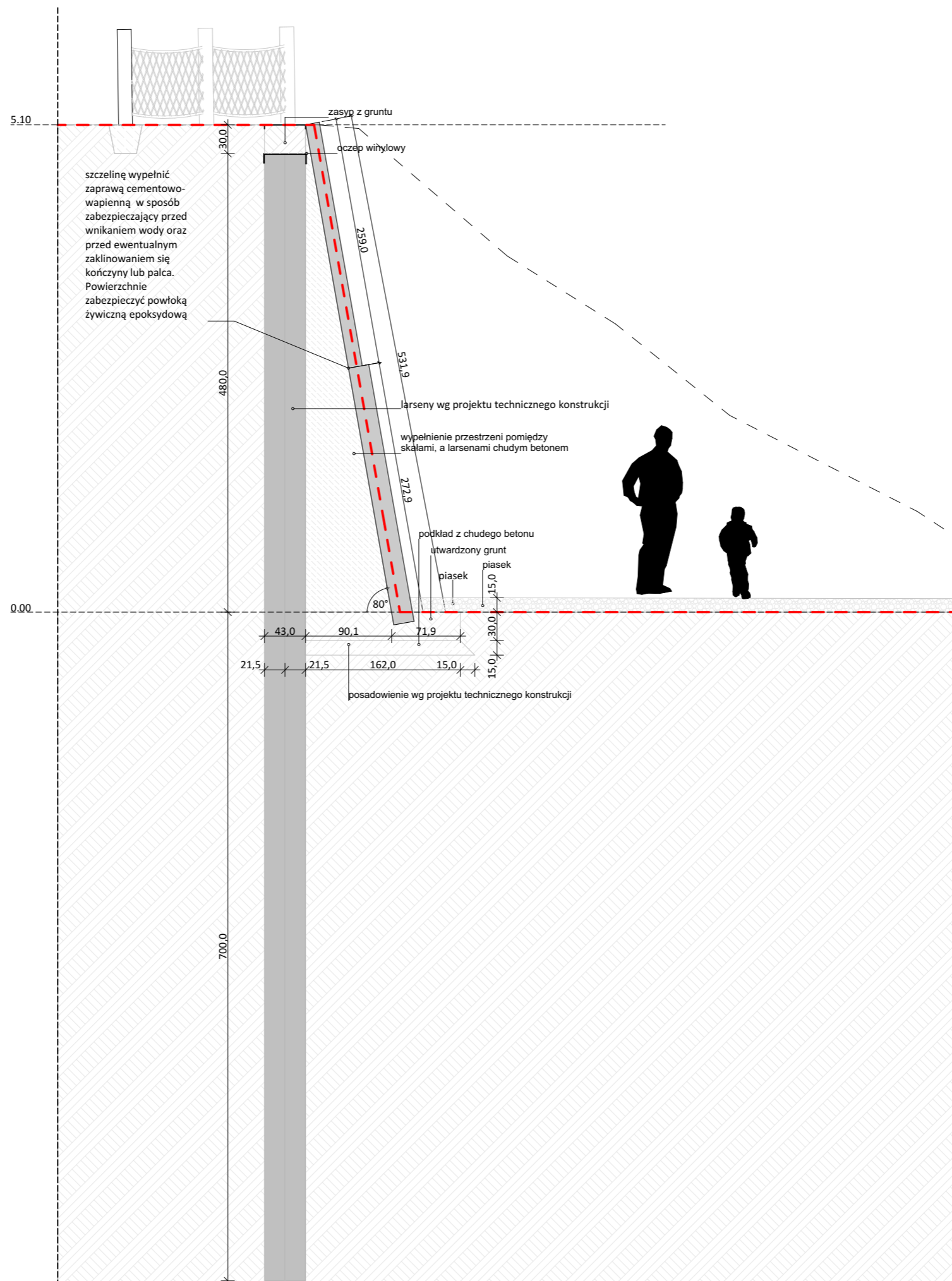
- Proj. nawierzchnia szutrowa - droga kołowa, ścieżka edukacyjna
- Proj. nawierzchnia szutrowa drobnoziarnista
- Proj. nawierzchnia szutrowa gruboziarnista
- Proj. nawierzchnia bezpieczna - piasek
- Proj. nasyp ziemny
- Istn. zielen niska (trawa)
- Istn. boisko wielofunkcyjne
- Istn. miejsca parkingowe (21 miejsc parkingowych w tym 1 dla osoby niepełnosprawnej)
- Proj. zakres terenu rekreacyjnego

Elementy projektowane:

- Proj. zielen wysoka (drzewa)
- Proj. zielen niska i średnia (kosodrzewina, wysokie trawy, zielen łąkowa)
- Proj. formacja skalna - stacja wspinaczkowa
- Proj. okrąg gambionowy
- Proj. siedzisko
- Proj. śmietnik
- Proj. wiata rekreacyjna
- Proj. tablica edukacyjna
- Bloki kamienne
 - 1 - małe
 - 1.1 - kamień: granit
 - 1.2 - kamień: piaskowiec
 - 2 - średnie
 - 2.1 - kamień: granit
 - 2.2 - kamień: piaskowiec
 - 3 - duże
 - 3.1 - kamień: granit
 - 3.2 - kamień: piaskowiec

JEDNOSTKA PROJEKTOWA		PRACOWNIA PROJEKTOWA		ATK PRACOWNIA PROJEKTOWA	
ARCHITEKT TOMASZ KURIANSKI		UL. JANICIEGO 89, SZCZECIN 71-270, tel. 0502 541 573			
BRANŻA:	ARCHITEKTURA				
FAZA:	PT				
TEMAT:	Zagospodarowanie terenu sportowo-rekreacyjnego polegające na budowie: wiaty rekreacyjnej, konstrukcji oporowej (o wysokości do 5m) wzmocniającej skarpy pod ściankę skalną, skalnych formacji wspinaczkowych (o wysokości do 9 m), dojazd i dojazdów utwardzonych, elementów małej architektury, zieleni urządzonej, oraz niezbędnej infrastruktury technicznej na terenie działki nr: 125, położonej w obrębie ewidencyjnym Buk, gm. Dobra (woj. zachodniopomorskie) - zgodnie z linią rozgraniczającą teren inwestycji w ramach zadania inwestycyjnego „Budowa skalnej wioski „YETI”				
INWESTOR:	Gmina Dobra ul. Szczecińska 16a 72-003 Dobra				
LOKALIZACJA:	dz. nr część działki 125, obręb Buk, gmina Dobra, powiat Police				
AUTOR / PROJEKTANT:	mgr inż. arch. Tomasz Kuriański upr. proj. 2/Sz/2002	PODPS:			
PROJEKTANCI:	mgr inż. arch. Gawel Biedunkiewicz upr. proj. W/04/2010	PODPS:			
SPRAWDZAJĄCY:	mgr inż. arch. Dominika Biedunkiewicz upr. proj. W/03/2010	PODPS:			
BRANŻA KONSTRUKCYJNA PROJEKTANT:	mgr inż. Bartosz Januszewski upr. proj. ZAP/0102/POOK/08	PODPS:			
SPRAWDZAJĄCY:	mgr inż. Wojciech Witkowski upr. proj. ZAP/0135/POOK/12	PODPS:			
TYTUŁ RYSUNKU:	Konstrukcja oporowa w postaci formacji skalnej C1 - rzut			NR RYSUNKU: 21.43.K3 .07.2.1	
DATA: Lpiec 2023	SKALA 1:100				
PRAWA AUTORSKIE ZASTRZEŻONE Zgodnie z art.1 i kolejnymi Ustawy o Prawie Autorskim i Prawach Pokrewnych z dn. 4.02.1994r. (DU. nr24, poz. 83 z 23.02.1994) Wszystkie wymiary potwierdzić na budowie, w razie niezgodności kontaktować się z projektantem. Rysunki czytać w powiązaniu z odpowiednimi rysunkami branżowymi. Wszelkie niezgodności zgłosić projektantowi.					

Konstrukcja oporowa w postaci formacji skalnej C1



UWAGA:

Wszystkie wymiary potwierdzić na budowie, w razie niezgodności kontaktować się z projektantem.

Rysunki czytać w powiązaniu z odpowiednimi rysunkami branżowymi. Wszelkie niezgodności zgłosić projektantowi. Prawa Autorskie Zastrzeżone zgodnie z art.1 Ustawy o PAiPP (DU. nr 24. poz 83 z 23.02.1994).

OZNACZENIA ETAPÓW PROJEKTU:

PT: Projekt Techniczny oracowany jest na poziomie dokładności wymaganej stosownymi przepisami. Do realizacji prac budowlanych wymagane jest opracowanie projektu wykonawczego. W szczególnych przypadkach projekt techniczny może być podstawą realizacji prac, lecz koniecznie ze współpracą z projektantem w trybie nadzoru. Autor opracowania nie ponosi odpowiedzialności za prac na podstawie PT bez opracowań wykonawczych ani nadzoru autorskiego.

PW: Projekt Wykonawczy przeznaczony do wyceny i realizacji prac. Projekt czyta w powiązaniu z projektami branżowymi, uzgodnieniami i pozwoleniami oraz ze specyfikacjami technicznymi i przedmiarami robót.

JEDNOSTKA PROJEKTOWA		PRACOWNIA PROJEKTOWA ARCHITEKT TOMASZ KURIAŃSKI UL. JANICKIEGO 89, SZCZECIN 71-270, tel. 0502 541 573		ATK PRACOWNIA PROJEKTOWA	
BRANŻA:	ARCHITEKTURA				
FAZA:	PT				
TEMAT:	Zagospodarowanie terenu sportowo-rekreacyjnego polegające na budowie: wiaty rekreacyjnej, konstrukcji oporowej (o wysokości do 5m) wzmocniającej skarpy pod ściankę skalną, skalnych formacji wspinaczkowych (o wysokości do 9 m), dojść i dojazdów utwardzonych, elementów małej architektury, zieleni urządzonej, oraz niezbędnej infrastruktury technicznej na terenie działki nr: 125, położonej w obrębie ewidencyjnym Buk, gm. Dobra (woj. zachodniopomorskie) - zgodnie z linią rozgraniczającą teren inwestycji w ramach zadania inwestycyjnego „Budowa skalnej wioski „YETI”				
INWESTOR:	Gmina Dobra ul. Szczecińska 16a 72-003 Dobra				
LOKALIZACJA:	dz. nr część działki 125, obręb Buk, gmina Dobra, powiat Police				
AUTOR / PROJEKTANT:	mgr inż. arch. Tomasz Kuriański upr. proj. 2/Sz/2002	PODPS:			
PROJEKTANCI:	mgr inż. arch. Gawel Biedunkiewicz upr. proj. W/04/2010	PODPS:			
SPRAWDZAJĄCY:	mgr inż. arch. Dominika Biedunkiewicz upr. proj. W/03/2010	PODPS:			
BRANŻA KONSTRUKCYJNA PROJEKTANT:	mgr inż. Bartosz Januszewski upr. proj. ZAP/0102/POOK/08	PODPS:			
SPRAWDZAJĄCY:	mgr inż. Wojciech Witkowski upr. proj. ZAP/0135/POOK/12	PODPS:			
TYTUŁ RYSUNKU:	Konstrukcja oporowa w postaci formacji skalnej C1 - przekrój CC				NR RYSUNKU: 21.43.K3 .07.2.2
DATA: Lpiec 2023	SKALA		1:50		
PRAWA AUTORSKIE ZASTRZEŻONE <small>Zgodnie z art.1 i kolejnymi Ustawy o Prawie Autorskim i Prawach Pokrewnych z dn. 4.02.1994r. (DU. nr24, poz. 83 z 23.02.1994) Wszelkie wymiary potwierdzić na budowie, w razie niezgodności kontaktować się z projektantem. Rysunki czytać w powiązaniu z odpowiednimi rysunkami branżowymi. Wszelkie niezgodności zgłosić projektantowi.</small>					

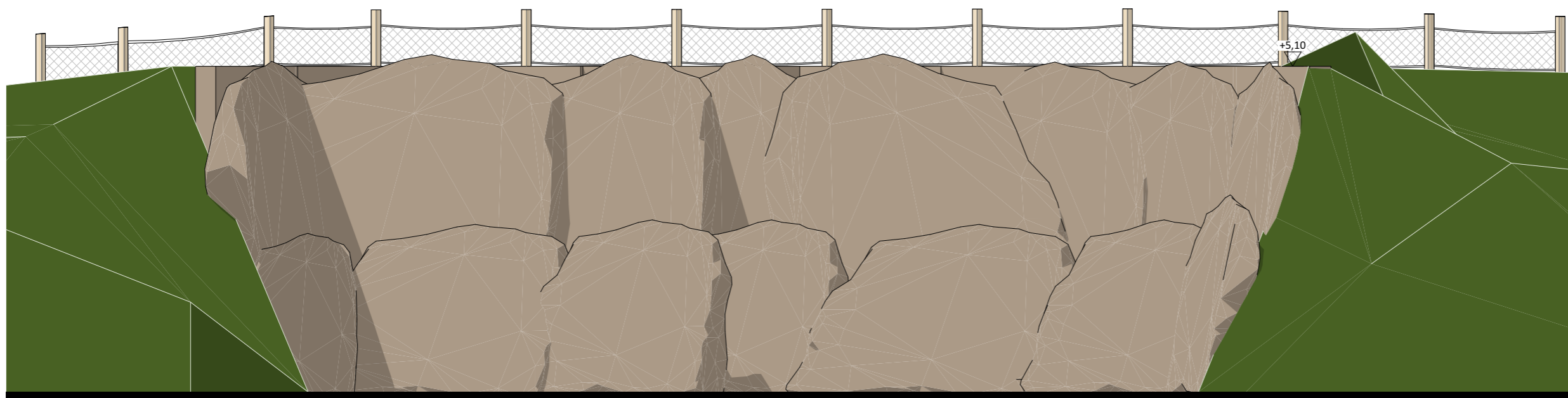
UWAGA:

Wszystkie wymiary potwierdzić na budowie, w razie niezgodności kontaktować się z projektantem.

Rysunki czytać w powiązaniu z odpowiednimi rysunkami branżowymi. Wszelkie niezgodności zgłosić projektantowi. Prawa Autorskie Zastrzeżone zgodnie z art.1 Ustawy o PAiPP (DU. nr 24. poz 83 z 23.02.1994).

OZNACZENIA ETAPÓW PROJEKTU:
 PT: Projekt Techniczny opracowany jest na poziomie dokładności wymaganej stosownymi przepisami. Do realizacji prac budowlanych wymagane jest opracowanie projektu wykonawczego. W szczególnych przypadkach projekt techniczny może być podstawą realizacji prac, lecz koniecznie ze współpracą z projektantem w trybie nadzoru. Autor opracowania nie ponosi odpowiedzialności za prac na podstawie PT bez opracowań wykonawczych ani nadzoru autorskiego.

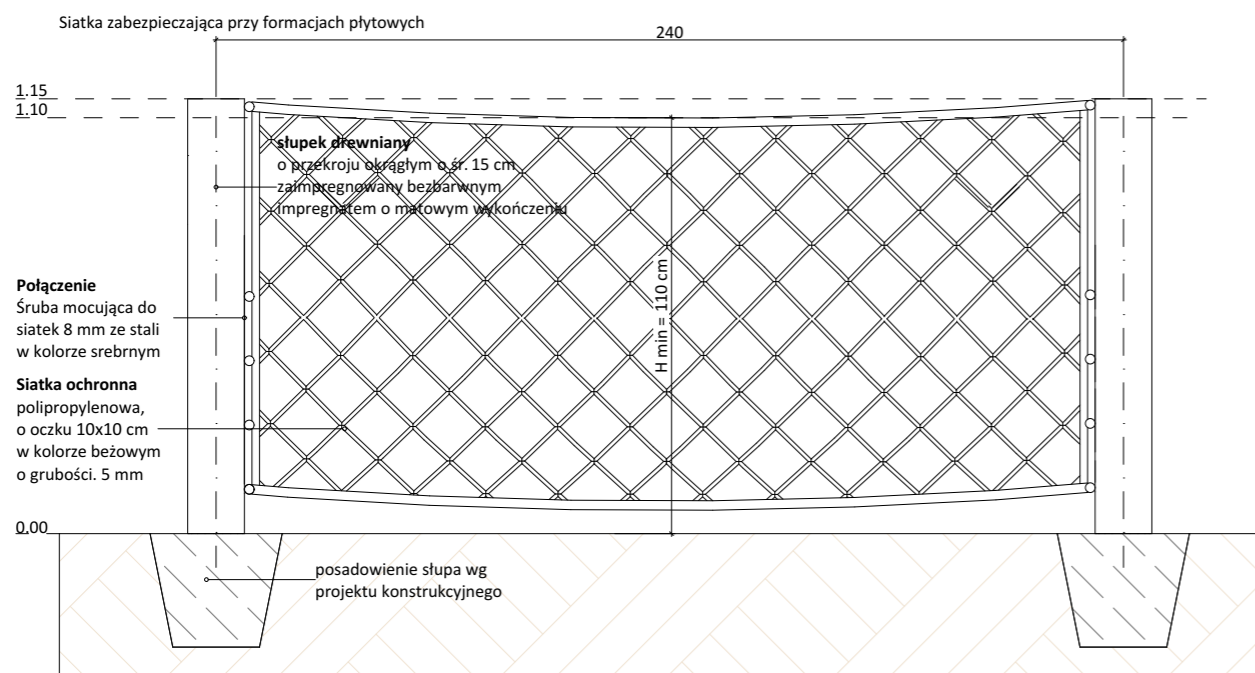
PW: Projekt Wykonawczy przeznaczony do wyceny i realizacji prac. Projekt czyta w powiązaniu z projektami branżowymi, uzgodnieniami i pozwoleniami oraz ze specyfikacjami technicznymi i przedmiarami robót.



E3

Elewacja1 C1

1:75



EO4

Balustrada

1:20

JEDNOSTKA PROJEKTOWA: ARCHITEKT TOMASZ KURIŃSKI UL. JANICKIEGO 89, SZCZECIN 71-270, tel. 0502 541 573		PRACOWNIA PROJEKTOWA ATK PRACOWNIA PROJEKTOWA	
BRANŻA:	ARCHITEKTURA		
FAZA:	PT		
TEMAT:	Zagospodarowanie terenu sportowo-rekreacyjnego polegające na budowie: wiaty rekreacyjnej, konstrukcji oporowej (o wysokości do 5m) wzmacniającej skarpy pod ściankę skalną, skalnych formacji wspinaczkowych (o wysokości do 9 m), dojść i dojazdów utwardzonych, elementów małej architektury, zieleni urządzonej, oraz niezbędnej infrastruktury technicznej na terenie działki nr: 125, położonej w obrębie ewidencyjnym Buk, gm. Dobra (woj. zachodniopomorskie) - zgodnie z linią rozgraniczającą teren inwestycji w ramach zadania inwestycyjnego „Budowa skalnej wioski „YETI”		
INWESTOR:	Gmina Dobra ul. Szczecińska 16a 72-003 Dobra		
LOKALIZACJA:	dz. nr część działki 125, obręb Buk, gmina Dobra, powiat Police		
AUTOR / PROJEKTANT:	mgr inż. arch. Tomasz Kuriański upr. proj. 2/Sz/2002	PODPS:	
PROJEKTANCI:	mgr inż. arch. Gawel Biedunkiewicz upr. proj. W/04/2010	PODPS:	
SPRAWDZAJĄCY:	mgr inż. arch. Dominika Biedunkiewicz upr. proj. W/03/2010	PODPS:	
BRANŻA KONSTRUKCYJNA PROJEKTANT:	mgr inż. Bartosz Januszewski upr. proj. ZAP/0102/POOK/08	PODPS:	
SPRAWDZAJĄCY:	mgr inż. Wojciech Witkowski upr. proj. ZAP/0135/POOK/12	PODPS:	
TYTUŁ RYSUNKU:	Konstrukcja oporowa w postaci formacji skalnej C1 - widok C		NR RYSUNKU: 21.43.K3 .07.2.3
DATA: Lpiec 2023	SKALA	1:75, 1:20	
PRAWA AUTORSKIE ZASTRZEŻONE Zgodnie z art.1 i kolejnymi Ustawy o Prawie Autorskim i Prawach Pokrewnych z dn. 4.02.1994r. (DU. nr24, poz. 83 z 23.02.1994) Wszystkie wymiary potwierdzić na budowie, w razie niezgodności kontaktować się z projektantem. Rysunki czytać w powiązaniu z odpowiednimi rysunkami branżowymi. Wszelkie niezgodności zgłosić projektantowi.			