



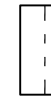






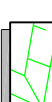
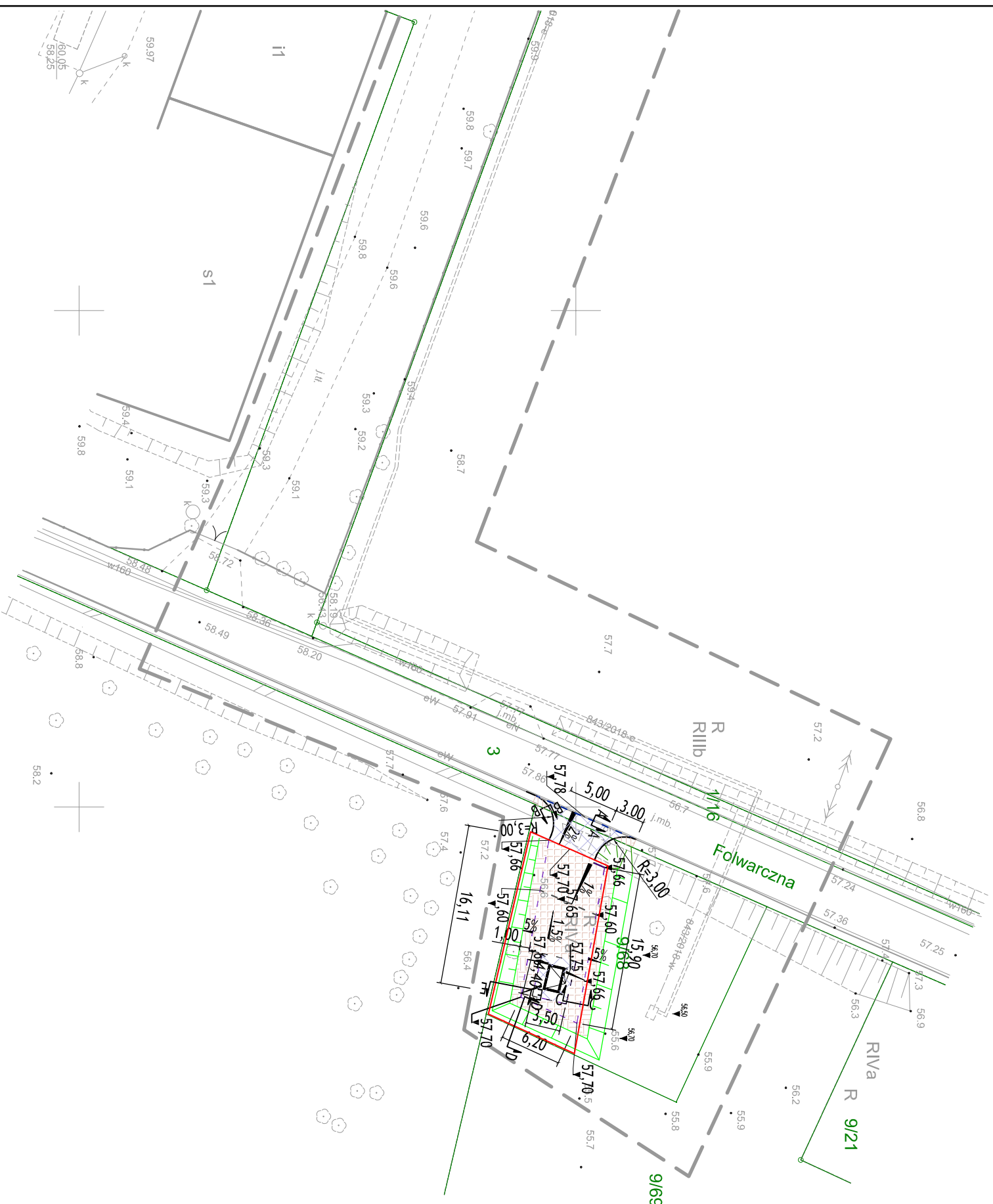


5923300,00

5462000,00

**Legenda:**

-  Granica działki
-  Projektowany krawężnik betonowy 15x30 cm o świetle 0 cm
-  Projektowany krawężnik betonowy 15x30 cm o świetle 12cm
-  Projektowany krawężnik betonowy najazdowy 15x22 cm o świetle 3cm
-  Projektowany opornik betonowy 12x25 cm o świetle 0 cm
-  Projektowana nawierzchnia z kostki betonowej gr.8 cm
-  Projektowana nawierzchnia z płyt azurowych gr.10 cm
-  Projektowane pobocze
-  Miejsce przekroju konstrukcyjnego
-  Projektowane pochylenia
-  Projektowane rzędne
-  Projektowana skarpa



**EkoProInstal**

72-004 Tanowo, ul. Topolowa 6  
tel. 660-755-826 791-245-054, biuro@ekoproinstal.pl  
www.ekoproinstal.pl

Tytuł projektu:	Budowa rurociągu tłocznego studnia - stacja uzdatniania wraz z kablem zasilającym i sterowniczym w miejscowości Skarbmierzycze	Data i miejsce:	06.2022 Tanowo
Adres inwestycji:	ul. Folwarczna 72-003 Skarbmierzycze	Nr rysunku:	2020-20
Etap:	PROJEKT ZAGOSPODAROWANIA TERENU	Skala:	D 1.0
Branża:	DROGOWA		1:500
Tytuł rysunku:	Plan sytuacyjno-wysokościowy		
Funkcja	Imię i nazwisko	Nr uprawnień	Podpis
Projektant: b. drogowca	mgr inż. Anna Kwiatkowska	ZAP/0198/POOD/12	
Sprawdził: b. drogowca	mgr inż. Monika Biernacka	ZAP/0198/POOD/09	